



SOMMER INFO 2026

Tipps für Ihr Urlaubsglück!



GSIESERTAL
WELSBERG
TAISTEN

Panorama Region Dolomites

Blick von den Almwiesen der Aschtalm
auf die Berggipfel des Gsiesertales.

IMPRESSUM

© **Tourismusgenossenschaft
Gsiesertal–Welsberg–Taisten**

Grafik: Lucia Nania


Fotos:


TG Gsiesertal–Welsberg–Taisten:
Harald Wisthaler, Kamilla Photography,
Elke Lessnig Fotografie, Georg Hofer,
RAW Media, Lumii Agency;
TVB Kronplatz: Manuel Kottersteger;
Drei Zinnen Marketing:
Manuel Kottersteger;
TV Toblach: Harald Wisthaler,
Manuel Kottersteger;
IDM Südtirol: Harald Wisthaler,
Alex Moling;
weitere: Caroline Renzler, Alex Filz,
Gerd Eder, Bergführer Pustertal und
Wanderführer Pustertal,
Mario Kelemina, Armin Terzer,
Karlheinz Sollbauer, Maximilian Ploner,
Videometrix, Hannes Niederkofler,
Lukas Auer;

Druck: Kraler Druck GmbH

Alle Rechte vorbehalten.

 [visit.gsiesertal](https://www.instagram.com/visit.gsiesertal)

 [gsiesertal.valcasies](https://www.facebook.com/gsiesertal.valcasies)

 [gsieser-tal.guest.net](https://www.gsieser-tal.guest.net)

 **Raiffeisen**
Raiffeisenkasse
Welsberg-Gsies-Taisten
Cassa Raiffeisen
Monguelfo-Casies-Tesido

GRIESST ENK

und herzlich Willkommen in der Dolomiten Panorama Region
Gsiesertal–Welsberg–Taisten!


Vom kulturellen Mittelpunkt Welsberg mit seiner Sonnenterrasse
Taisten zweigt das Gsiesertal – das Tal der Almen, nach Norden
hin ab, genau zwischen den Ausläufern der Rieserferner-Gruppe
und der Defregger Alpen. Unsere drei unverwechselbaren Orte
erwarten Sie inmitten unzähliger Freizeitmöglichkeiten – genau
so muss sich Urlaub anfühlen!

Tourist Info


Tourismusgenossenschaft Gsiesertal–Welsberg–Taisten


Welsberg Info & Administration


Pustertaler Straße 16 – I-39035 Welsberg-Taisten (BZ)

 Mo–Fr 08:00–12:00 h & 15:00–18:00 h

Sa 08:00–12:00 h

 + 39 0474 978 436

 info@gsieser-tal.com

 www.gsieser-tal.com

Self Service Info Point


Welsberg, Bahnhof

Bahnhofsstraße 21c – I-39035 Welsberg-Taisten (BZ)

 Mo–So 07:00–22:00 h

Gsiesertal – St. Martin

St. Martin 10a – I-39030 Gsiesertal (BZ)

 Mo–So 07:00–22:00 h



Alle Informationen rund um die Dolomiten
Panorama Region Gsiesertal–Welsberg–Taisten
finden Sie hier: www.gsieser-tal.com

INHALTSVERZEICHNIS

Grußworte	1
Nachhaltigkeit	3
Almhütten	4
Wandern	8
Radfahren	14
Freizeit & Familie	19
Kultur	25
Events	29
Geführtes Aktiv-Programm	32
Sanftes Erwachen der Berge	38
Weite der Berge	40
Farbenreicher Abschied der Berge	42
Einkehrmöglichkeiten	45
Produkte von Berg und Tal	48
Info A-Z	51
Guest Pass und Mobilität	57
Mountain Card	60
Vorschau Winter 2026/2027	61

LEGENDE

leicht	▲ ▲ ▲ ▲ ▲
leicht-mittel	▲ ▲ ▲ ▲ ▲ ▲
mittel	▲ ▲ ▲ ▲ ▲ ▲ ▲
mittel-schwer	▲ ▲ ▲ ▲ ▲ ▲ ▲ ▲
schwer	▲ ▲ ▲ ▲ ▲ ▲ ▲ ▲ ▲

📍 Ort, Ausgangspunkt, Parkmöglichkeit, Strecke	🔗 Nützliche Links, Webseiten
🕒 Öffnungszeiten, Dauer	📌 Highlights
🛏 Ruhetag	🛒 Online buchbar
🚗 Green Mobility, Anreise mit öffentlichen Verkehrsmitteln möglich, Anreise in Fahrgemeinschaft	💰 Kosten
HS Angabe der Haltestelle gleichgesetzt mit Namensbezeichnung der Haltestelle in der App suedtirolmobil	🚲 E-Bike
🚶 Wanderroute und Ausgangspunkt	🚲 Fahrrad, Mountainbike
⌚ Gehzeit, ↗ Höhenunterschied, ↔ Distanz	👤 Wandern, Bergtour
📞 Weitere Informationen	GP Südtirol Guest Pass – Gsiesertal-Welsberg-Taisten Card
📱 WhatsApp	👨 Für Familien
✉ E-Mail Adresse	

NACHHALTIGKEIT IM HERZEN



Die Dolomiten Panorama Region Gsiesertal-Welsberg-Taisten ist stolzer Träger der internationalen Auszeichnung für nachhaltigen Tourismus (GSTC) und des höchsten Levels des Nachhaltigkeitslabel Südtirol. Wir setzen uns aktiv für eine umweltfreundliche, soziale und kulturell verantwortungsvolle Entwicklung ein.

📍 <https://www.gsieser-tal.com/de/die-region/nachhaltigkeit-im-herzen.html>

DIESE ZERTIFIZIERUNG STEHT FÜR UNSER ENGAGEMENT, EINE HARMONISCHE BALANCE ZWISCHEN TOURISMUS UND NATURSCHUTZ ZU SCHAFFEN.

- ✔ Förderung von Traditionen, regionalem Handwerk und Design.
- ✔ Verwendung lokaler Produkte und nachhaltiger Materialien.
- ✔ Barrierefreiheit fördern
- ✔ Grüne Mobilität
- ✔ Förderung der lokalen Landwirtschaft

ALMHÜTTEN

Das Tal der Almen. In kaum einer anderen Region Südtirols gibt es eine größere Auswahl an urigen, bewirtschafteten Almhütten. Die folgenden Almhütten sind vom Frühling bis in den Herbst hinein geöffnet. Bei herrlichem Bergblick, auf sonnigen Terrassen sitzend, können Sie aus Almmilch hergestellten Käse sowie Speck, Knödel und andere leckere Köstlichkeiten genießen.



Genuss beim Regiohof im Gsiesertal



Aschtalm 1950 m

- 📍 Gsiesertal – St. Magdalena
- 📅 Donnerstag
- 🚌 Linie 441, HS St. Magdalena in Gsies
- 🚶 a) Gsiesertal – St. Magdalena, unterhalb Weiler Huben
Entlang Bergerstraße und Forstweg Nr. 10
⌚ 1 Std. ↗ 410 m ↔ 3 km
- 🚶 b) Gsiesertal – St. Magdalena, Pfarrkirche
Entlang Bergerstraße und Forstweg Nr. 10
⌚ 1 Std. 30 Min. ↗ 522 m ↔ 4,1 km
- ☎ +39 348 728 2727, +39 333 659 6123 (Fam. Steinmair)
- 🌐 www.aschtalm.com



Kaser Alm 2076 m

- 📍 Gsiesertal – St. Magdalena, Talschluss
- 📅 Kein Ruhetag
- 🚌 Linie 441, HS St. Magdalena in Gsies, Talschluss
- 🚶 Forstweg Nr. 47 oder Nr. 12 + 13
⌚ 2 Std. ↗ 625 m ↔ 4,7 km
- ☎ +39 340 242 2321 (Fam. Selbenbacher)



Kradorfer Alm 1704 m

- 📍 Gsiesertal – St. Magdalena, Talschluss
- 📅 Montag
- 🚌 Linie 441, HS St. Magdalena in Gsies, Talschluss
- 🚶 Forstweg Nr. 49 oder über den Eichhörnchenweg Nr. 49A
⌚ 1 Std. 10 Min. ↗ 243 m ↔ 3,4 km
- ☎ +39 0474 948 043, +39 348 696 1541 (Fam. Hintner)
- 🌐 www.kradorferhof.it
- 📌 Spielplatz und Tiere



Messnerhütte 1660 m

- 📍 Gsiesertal – St. Magdalena, Talschluss
- 📅 Donnerstag
- 🚌 Linie 441, HS St. Magdalena in Gsies, Talschluss
- 🚶 Forstweg Nr. 49
⌚ 1 Std. 05 Min. ↗ 199 m ↔ 3,1 km
- ☎ +39 379 258 1512 (Fam. Steger)
- 🌐 www.messnerhuette.com
- 📌 Spielplatz und Tiere



Moos Alm 1477 m

- 📍 Gsiesertal – St. Magdalena, Talschluss
- ⌚ Di & So: 10:00–18:00 h & Mi–Sa: 10:00–22:00 h
- 📅 Montag
- 🚌 Linie 441, HS St. Magdalena in Gsies, Talschluss
- 🚶 ⌚ 10 Min. ↗ 12 m ↔ 0,5 km
- ☎ +39 0474 948 735, +39 349 383 4655 (Mathilde Ausserhofer)
- 🌐 www.instagram.com/moosalm.it



Oberbergalm 1975 m

- 📍 Gsiesertal – St. Magdalena, Talschluss
- 📅 Dienstag
- 🚌 Linie 441, HS St. Magdalena in Gsies, Talschluss
- 🚶 Forstweg Nr. 49
- ⌚ 2 Std. ↗1506 m ↔ 5 km
- ☎ +39 0474 948 034, +39 349 220 6729 (Fam. Taschler)
- 🌐 www.rainhof.bz



Stumpfalm 2000 m

- 📍 Gsiesertal – St. Magdalena, Talschluss
- 📅 Kein Ruhetag
- 🚌 Linie 441, HS St. Magdalena in Gsies, Talschluss
- 🚶 Forstweg Nr. 47 + 12
- ⌚ 1 Std. 30 Min. ↗1541 m ↔ 5,1 km
- ☎ +39 0474 948 099, +39 348 695 3597 (Fam. Selbenbacher)
- 🌐 www.gattererhof.eu



Talschlusshütte 1465 m

- 📍 Gsiesertal – St. Magdalena, Talschluss
- 📍 Ausgangspunkt für zahlreiche Wanderungen
- 🚌 Linie 441, HS St. Magdalena in Gsies, Talschluss
- ☎ +39 0474 431 209, +39 389 988 7714



Uwald Alm 2042 m

- 📍 Gsiesertal – St. Magdalena, Talschluss
- 📅 Mittwoch
- 🚌 Linie 441, HS St. Magdalena in Gsies, Talschluss
- 🚶 Forstweg Nr. 12
- ⌚ 2 Std. ↗1583 m ↔ 4,7 km
- ☎ +39 348 895 2719 (Fam. Klettenhammer)
- 📌 Spielplatz mit Riesenschaukel



Randlhütte 1862 m

- 📍 Gsiesertal – St. Martin, Dorfplatz
- 🕒 Warme Küche bis 15:00 h
- 📅 Mittwoch, Samstag
- 🚌 Linie 441, HS St. Martin in Gsies
- 🚶 Forstweg Nr. 44
- ⌚ 1 Std. 50 Min. ↗1584 m ↔ 4,3 km
- ☎ +39 389 278 0383 (Fam. Hintner)



Tolder Hütte 1942 m

- 📍 Gsiesertal – St. Martin, Dorfplatz
- 📅 Montag
- 🚌 Linie 441, HS St. Martin in Gsies
- 🚶 Forstweg Nr. 44
- ⌚ 2 Std. ↗1661 m ↔ 4,8 km
- ☎ +39 348 354 8681 (Fam. Hintner)



Houfa Hütte 1883 m

- 📍 Gsiesertal – Pichl, Schintlholz
- 📅 Montag
- 🚶 Forstweg Nr. 51
- ⌚ 1 Std. 30 min. ↗1398 m ↔ 4,5 km
- ☎ +39 349 785 5098 (Fam. Innerbichler)



Hochrautalm 1643 m

- 📍 Taisten, Wanderparkplatz oberhalb des Berggasthauses Mudler
- 📅 Dienstag & Mittwoch (August nur Dienstag)
- 🚌 Citybus Linie 438, HS Taisten (Welsberg), Mudler
- 🚶 Forstweg Nr. 31 + 5A + 5
- ⌚ 1 Std. 10 Min. ↗1166 m ↔ 3,6 km
- ☎ +39 345 924 5776 (Fam. Schuster)
- 🌐 www.hochraut.com
- 📌 Frühstück auf Reservierung



Taitner Alm 2012 m

- 📍 Taisten, Wanderparkplatz oberhalb des Berggasthauses Mudler
- 📅 Montag
- 🚌 Citybus Linie 438, HS Taisten (Welsberg), Mudler
- 🚶 Forstweg Nr. 38A
- ⌚ 1 Std. 30 Min. ↗1386 m ↔ 4,1 km
- ☎ +39 320 417 0080 (Felix)



Schutzhaus Bonnerhütte 2340 m

- 📍 Gsiesertal; Toblach – Kandellen
- 📅 Kein Ruhetag
- 🚌 Linie 441 (Gsiesertal bis Toblach) + Citybus Linie 448 (Toblach bis Wahlen, Hinweis: Ausgangspunkt wird nicht direkt angefahren), HS verschiedene Haltestellen, je nach Ausgangspunkt
- 📍 St. Magdalena:
 - ⌚ 5 Std. 30 Min. ↗11368 m ↘520 m ↔ 12,9 km
- 📍 St. Martin:
 - ⌚ 4 Std. 45 Min. ↗11388 m ↘355 m ↔ 10,3 km
- 📍 Toblach:
 - ⌚ 2 Std. 20 Min. ↗1733 m ↔ 4,3 km
- ☎ +39 340 942 8264 (Fam. Stoll)
- 📌 Übernachtungsmöglichkeit

NÜTZLICHES

Fahrpläne auf www.suedtirolmobil.info

Geöffnete Almen & Hütten in der Dolomiten Panorama Region Gsiesertal-Welsberg-Taisten:

www.gsieser-tal.com

Geöffnete Almen & Hütten in der Region Kronplatz: www.kronplatz.com

Geöffnete Almen & Hütten in der Dolomitenregion 3 Zinnen: www.dreizinnen.info

ACHTUNG: Die Gehzeiten beinhalten nur den Hinweg.



Wer im Gsiesertal wandert, kommt der Natur Schritt für Schritt näher – und das lässt sich spüren! Über leichte und anspruchsvolle Wege, vorbei an verträumten und uralten Almhöfen, hoch auf die tollsten Gipfel. Spektakuläre Aussichten auf die majestätische Bergwelt der Dolomiten UNESCO-Welterbe. Dank der Vielseitigkeit des Feriengebiets findet sich ein reichhaltiges Angebot an familienfreundlichen Wanderungen, Rundwanderungen und Bergtouren. Der Almweg 2000 verbindet gleich mehrere der mit Leidenschaft bewirtschafteten Almen des Tals und bietet wunderbare Blicke talaus- und taleinwärts. Weiters bietet das Tal eine interessante Mischung an Themenwegen: Südtirols erster „Via Lucis“ Meditationsweg mit meditativen Abbildungen der Ereignisse von Ostern bis Pfingsten. Eine einmalige Familien-Erlebniswanderung verspricht der Sagenweg: geschnitzte, fantasievolle Sagenfiguren lauern hinter Hecken, auf Ästen und Gehölzen und wer sich auf die Spuren der Gsieser Almochsen begeben möchte, der findet so einige tierische Überraschungen.

ACHTSAM UNTERWEGS – TIPPS FÜR EINE SAUBERE UMWELT

- ✔ Vermeiden Sie Abfall und lassen Sie in der Natur nichts liegen.
- ✔ Was Sie auf den Berg tragen, bringen Sie wieder ins Tal zurück.
- ✔ Trennen und entsorgen Sie den Müll richtig, wenn Sie wieder zu Hause sind.
- ✔ Befüllen Sie Ihre Trinkflasche, das Wasser hat exzellente Qualität.

DER WEG ÜBER DIE JÖCHER

3 grenzüberschreitende Lehrpfade zu verschiedenen Themen führen vom Gsiesertal (Südtirol) ins Villgratental (A-Osttirol):



Bewirtschaftungs-Steig



Das bäuerliche Brauchtum, Almen, Heuziehen, Vieh, Sennerinnen und Hirten sind hier bildlich dargestellt.

📍 Gsiesertal – St. Magdalena, Talschluss

🚆 Linie 441, HS St. Magdalena in Gsies, Talschluss

Hinweis: Von der Unterstalleralm (A) sind es weitere 7 km zu Fuss bis nach Innervillgraten (A), dort an der Kreuzung Maxa fährt die Linie 966 bis nach Sillian (A) zum Bahnhof, von wo aus Sie mit der Pustertaler Bahnlinie 400 bis nach Welsberg gelangen können.

👤 Vom Talschluss im Gsiesertal – St. Magdalena über das Pfoital zur Gsieser Lenke, weiter zum Schwarzsee bis zur Unterstalleralm im Villgratental (A).

⌚ 7 Std. ⚡ 1088 m ⚓ 877 m ↔ 10,3 km



Schmuggler-Steig



Historisches Schmuggeln vom Villgratental ins Gsiesertal, die Schmuggler und die Zöllner stehen hier im Vordergrund.

📍 Gsiesertal – St. Magdalena, Talschluss

🚆 Linie 441, HS St. Magdalena in Gsies, Talschluss

👤 Vom Talschluss im Gsiesertal – St. Magdalena über den Weg Nr. 48 bis zur Tscharnietalm 1976 m und weiter zum Kalksteinjöchel 2349 m. Abstieg über den Schmugglersteig 13a ins Rosstal, vorbei an der Oberlipper Alm bis nach Kalkstein (A).

⌚ 5 Std. 30 Min. ⚡ 890 m ⚓ 715 m ↔ 10,4 km



Brauchtums- und Traditionssteig



Hier geht es um die Gsieser Drechsler, Heilkräuter, Unwetter, Kirchtage, Butter und Käse.

📍 Gsiesertal – St. Martin, Tourismusbüro

🚆 Linie 441, HS St. Martin in Gsies

👤 Vom Gsiesertal – St. Martin über das Verselltal zur Gruber Lenke und weiter zur Alfenalm bis nach Kalkstein (A).

⌚ 8 Std. 10 Min. ⚡ 1232 m ⚓ 871 m ↔ 12,4 km

NÜTZLICHES

Wandervorschläge und Wander Active Karte in Ihrer Unterkunft erhältlich
www.provinz.bz.it/wetter Wettervorhersagen

112 Notrufnummer

ACHTUNG: Rundwanderungen haben denselben Start- und Endpunkt, hier wurde die gesamte Strecke berechnet. Wanderungen ohne die Bezeichnung Rundweg oder Rundwanderung wurden nur in eine Richtung berechnet.

THEMENWEGE



Rundwanderung Gsieser Ochsenweg

Rundweg zum Thema „Gsieser Ochsen“ am Talschluss. Nicht umsonst haben die „Original Gsieser Almochsen“ ein geschütztes Gütesiegel. Schon vor 200 Jahren schwärmte man vom zarten, feinfaserigen Fleisch der Gsieser Ochsen, das sogar an der kaiserlichen Ostertafel in Wien aufgetischt wurde. Die Gsieser Ochsen-Rundwanderung startet am Talschluss im Gsiesertal – St. Magdalena, führt entlang des Talblickwegs und auf dem Rückweg vorbei am Schaubauernhof Reierhof, der Fruchtwerkstatt Regiohof und der Hofkäserei Waldsamerhof, zurück zum Talschluss. Auf dem Weg erwarten Sie einige tierische Überraschungen.

- 📍 Gsiesertal – St. Magdalena, Talschluss
- 🚌 Linie 441, HS St. Magdalena in Gsies, Talschluss
- 🚶 ⌚ 2 Std. ⚡ 192 m ↔ 6,4 km



Rundwanderung Alpini Steig

Vom Talschluss wandert man entlang des Forstwegs Nr. 53 zur Weißbachalm 2112 m und über den Alpini Steig weiter bis zum Hinterbergkofel 2726 m. Von dort zuerst dem Wanderweg Nr. 53B folgen und dann über den Weg Nr. 53 bis zum Staller Sattel 2089 m (A) hinunter. Rückweg wie Aufstieg zurück nach St. Magdalena, Variante über Hallscharte 2549 m (Weg Nr. 53).

- 📍 Gsiesertal – St. Magdalena, Talschluss
- 🚌 Linie 441, HS St. Magdalena in Gsies, Talschluss
- 🚶 ⌚ 11 Std. ⚡ 1892 m ↔ 22,5 km

Diese Wanderung ist auch nur bis zum Staller Sattel möglich. Rückkehr mit dem Bus.

- 🚶 ⌚ 5 Std. 10 Min. ⚡ 1270 m ↔ 10,8 km



Rundwanderweg entlang der Grenzen

Dieser Themenweg am Talschluss im Gsiesertal gibt Einblick in das Leben an der Grenze zu früheren Zeiten. Dieses war oft arbeitsintensiv, entbehrungsreich und gefährlich. Man erhält an verschiedenen Info-Stationen Einblick in das Almleben der Senner und Hirten, in die Bergmahd und das Schmuggeln.

Route: Vom Talschluss wandert man entlang des Forstweges Nr. 49 zu den Pidigalmen und weiter bis zum Gsieser Törl 2205 m. Von dort über den neu trassierten ehemaligen Hirten- und Jägerpfad Nr. 49 hinauf zum Hochkreuz 2739 m. Der Abstieg erfolgt über den Wanderweg Nr. 12 durch das Pfoital bis zur Talschlusshütte.

- 📍 Gsiesertal – St. Magdalena, Talschluss
- 🚌 Linie 441, HS St. Magdalena in Gsies, Talschluss
- 🚶 ⌚ 7 Std. 45 Min. ⚡ 1282 m ↔ 16,8 km



Rundweg „Via Lucis“

Südtirols erster Meditationsweg führt in 14 Stationen durch die Ereignisse von Ostern bis Pfingsten. Die meditativen Darstellungen des Künstlers Lukas Kargruber sollen den Gläubigen Hoffnung und Kraft aus der Auferstehung für ihr Leben vermitteln.

- 📍 Gsiesertal – St. Martin, Pfarrkirche
- 🔄 Rückweg über das Karbachtal
- 🚌 Linie 441, HS St. Martin in Gsies, Pfarrkirche
- 🚶 ⌚ 2 Std. ⚡ 268 m ↔ 7,1 km



Rundweg Goala Mühle

Der Werdegang vom Korn zum Brot wie früher. Hinter der alten Hofstelle vom Gailerhof befindet sich die restaurierte Mühle. Von der Hofstelle folgt man dem Weg Nr. 39 bis zum Lettnerhof, wo man einen Backofen besichtigen kann. Über den „Goala Mühlsteig“ zu einem kleinen Rastplatz, und dann weiter über Bad Waldbrunn zurück.

- 📍 Welsberg, Tourismusbüro
- 🚌 Linie 441, HS Welsberg, Platzbäck
- 🚶 ⌚ 1 Std. 50 Min. ⚡ 207 m ↔ 5,5 km



Sr. Agnes Klara Steiner Rundweg

Schwester Agnes Klara Steiner war eine aus Taisten stammende Ordensfrau, bekannt für ihren Glauben, ihre Nächstenliebe und Bescheidenheit. 2024 entstand zu ihren Ehren ein Besinnungsweg vom Haus Obermüller bis zu ihrem Geburtshaus, dem Lahnerhof in Wiesen. An neun Stationen laden ihre Tugenden zur Stille und Besinnung ein. Eine Broschüre mit Informationen liegt in der Pfarrkirche Taisten und im Tourismusbüro Welsberg auf. Für die Besichtigung ihres Geburtshauses wenden Sie sich an Herrn Bruno Stoll unter +39 347 644 7116.

- 📍 Taisten, Obermüller
- 🚌 Linie 441, HS Taisten (Welsberg), Raika oder Citybus Linie 438, HS Taisten (Welsberg), Harmer Brücke
- 🚶 ⌚ 1 Std. 30 Min. ⚡ 150 m ↔ 5 km



Rundweg Taistner Sagenweg

Auf dem ca. 3 km langen Rundweg taucht man in die geheimnisvolle, faszinierende Welt der Taistner Sagen ein. Man erfährt nicht nur viel über die mystische Sagenwelt Taistens, sondern genießt auch eine herrliche Aussicht auf die Dolomiten UNESCO-Welterbe.

- 📍 Taisten, Parkplatz in der Unterrainer Straße, ca. 100 m oberhalb der Pfarrkirche
- 🚌 Linie 441, HS Taisten (Welsberg), Raika oder Citybus Linie 438, HS Taisten (Welsberg), Unterrainerstraße
- 🚶 ⌚ 1 Std. 40 Min. ⚡ 172 m ↔ 4,7 km

BARFUSS-WANDERWEGE

Die Selbstheilungskräfte mobilisieren, die Seele baumeln lassen, ein neuer Gesundheitssport. Die Barfuß-Wege Rudlbach in Taisten und in der Naherholungszone „Schneider Waldile“ im Gsiesertal – Pichl bieten allen, die Spaß und Freude an einem ungewöhnlichen Naturerlebnis haben, unvergessliche Momente.



Naherholungszone „Schneider Waldile“

Barfuß gehen, kneipp'sches Wassertreten oder Arm-, Knie- und Gesichtsgüsse – hier gibt es zahlreiche Möglichkeiten, etwas für die Gesundheit zu tun. Die Anlage ist für alle Altersgruppen geeignet und lädt zu erholsamen Momenten in der Natur ein.

- Gsiesertal – Pichl, Parkplatz in Unterplanken
- Linie 441, HS Ausserpichl (Gsies), Unterplanken



Barfußwanderweg Rudlbach

Der Barfußwanderweg bietet allen die Spaß und Freude an einem ungewöhnlichen Naturerlebnis haben, unvergessliche Momente. Denn hier, wo man über Holzbrücken, Moos, Steinchen, Tannenzapfen und den blanken Waldboden läuft und durch den erfrischenden Gebirgsbach wadet, kommen feinsinnige „Spürnasen“ ganz auf ihre Kosten. Also raus aus den Socken und rein ins kühle Nass.

- Taisten, Wiesen
- Linie 441, HS Wiesen (Welsberg), Thurner
- Taisten, Parkplatz in Wiesen direkt beim Barfußwanderweg
- 2 Std. ⤴ 112 m ⤵ 1,6 km

„TOP SPOTS“

Diese Ausflugsziele gehören zu den absoluten Highlights!

Ein Abstecher in die Dolomiten – aufgrund ihrer einzigartigen, monumentalen Schönheit zum UNESCO-Welterbe erklärt – bietet eindrucksvolle Naturmomente und beeindruckende Panoramen.



Antholzer See

Am Talende des Antholzer Tals liegt inmitten des Naturparks Rieserferner-Ahrn der blaugrüne, romantische Antholzer See. Ein neu angelegter Naturerlebnispfad führt rund um den 44 ha großen und 35 m tiefen See.

- Antholz Obertal, Parkplatz Antholzer See
- Bahn 400, Linie 431, HS Antholz-Obertal (Rasen-Antholz), Antholzer See
- ⌚ 1 Std. 15 Min. ⤴ 52 m ⤵ 4,3 km

HINWEIS: Oberhalb des Antholzer Sees befindet sich der Staller Sattel: ein Gebirgspass in den Ostalpen, der das Defereggental (A) mit dem Antholzer Tal verbindet.



Drei Zinnen Umrundung

Atemberaubende Wanderung um den markantesten Gebirgsstock der Dolomiten, UNESCO Welterbe.

An der Südseite der Drei Zinnen führt der Weg zur Lavaredohütte und weiter zum Paternsattel. Dort beginnt der eindrucksvolle Nordteil der Umrundung mit dem typischen Panorama der Drei Zinnen. Anschließend geht es weiter zur Dreizinnenhütte, zur Langalm und zurück zum Ausgangspunkt.

- Auronzohütte 2320 m
- Buslinie 444 – Bustickets buchbar unter: www.drei-zinnen.bz
- Eigene Anreise – Parkplatz Auronzohütte, Reservierung buchbar unter: www.auronzo.info
- ⌚ 3 Std. 30 Min. ⤴ 427 m ⤵ 9,4 km



Hochplateau Plätzwiese

Die Plätzwiese ist eine Hochalm auf 2000 Höhenmetern mit einem überwältigenden Ausblick auf die umliegende Bergwelt des Dürrenstein 2839 m und der Hohen Gaisl 3146 m, bis der Blick ins Weite gleitet, wo Monte Cristallo 3221 m und die Tofane ihre Zacken in die Lüfte recken.

- Pragser Tal, Parkplatz Brücke
- Linie 443, Erreichbarkeit: www.praggs.bz
- ⌚ 2 Std. ⤴ 495 m ⤵ 4,2 km



Pragser Wildsee

Rundwanderung um den Pragser Wildsee.

Ein Rundgang um die Perle der Dolomiten ist ein Erlebnis für Groß und Klein.

- Pragser Tal, Parkplatz Pragser Wildsee
- Linie 442, Erreichbarkeit und Bustickets: www.praggs.bz
- Hauptsaison: Shuttle ab Welsberg,
- Nebensaison: Busverbindung ab Niederdorf
- ⌚ 1 Std. 10 Min. ⤴ 51 m ⤵ 3,7 km



Toblacher See

Der Toblacher See liegt auf 1259 m im Höhlensteintal, das Toblach mit Cortina verbindet, und befindet sich im Naturpark Fanes-Sennes-Prags. Rund um den See gibt es einen Naturlehrpfad mit elf Stationen, die über die Flora und Fauna informieren.

- Toblach, Parkplatz Toblacher See
- Linie 441 oder Bahn 400, Linie 445
- ⌚ 50 Min. ⤴ 15 m ⤵ 3,1 km

RADFAHREN

Wer das Gebiet kennenlernen will, die von Geschichte geprägten Dörfer, die Menschen, die eindrucksvolle und intakte Natur, der tut dies am besten auf dem Fahrrad! Es gibt keine größeren Steigungen, ständig wechselt das Landschaftsbild. Die Radwege sind ideal für gemütliche Radfahrer und für Familien. In Welsberg hat man Anschluss an die Pustertaler Fahrradroute nach Bruneck oder Lienz (A). Also nichts wie rauf aufs Rad und rein ins Tal!





NÜTZLICHES

Fahrrad-Verleihe in der Umgebung

Papin Sport Rent a Bike

Verleih von Fahrrädern, Zubehör und E-Bikes (E-Bikes nur auf Reservierung) und Servicestation am Bahnhof in Welsberg. Rückgabemöglichkeit an jeder beliebigen Papin Sport Rent a Bike Verleihstation. Ausgangspunkt für Radtouren ins Gsiesertal, Pragser Tal, Radroute Pustertal, Welsberg – Lienz (A), u. v. m.

📍 Welsberg, Bahnhof & weitere Verleih-Stellen entlang der Bahnlinie

🕒 Anfang Juni bis Mitte Juli & im September: 09:00-12:30 h & 14:30-18:00 h

Mitte Juli bis Ende August: 08:30-18:00 h

✖ Kein Ruhetag

☎ +39 0474 913 450

🌐 www.papinsport.com

📌 10 % Ermäßigung auf den Fahrradverleih beim Bahnhof in Welsberg. (Info Seite 57)

HUSKI Rentals

City Bikes, E-Mountainbikes (Hardtrail & Full Suspension), E-Citybikes, E-Roadbikes; Fahrradservice

📍 Gsiesertal – St. Magdalena, Pater-Steinmair-Weg 4

🕒 Mitte Juli bis Anfang September: 09:00-12:15 h & 13:00-18:00 h

📍 Welsberg, Hauptstraße 1

🕒 Mitte Mai bis Anfang Oktober: 08:30-12:00 h und 13:00-18:00 h
Außerhalb der angegebenen Öffnungszeiten auf Anfrage!

✖ Kein Ruhetag

📌 10 % Ermäßigung auf den Fahrradverleih (Info Seite 57)

☎ +39 349 704 6522

🌐 www.huskirentals.com

MTB-Schule des SSV Pichl/Gsies

Es werden geführte MTB-Touren und Fahrtechniktraining angeboten.

📍 Gsiesertal – Pichl, Sportzone

☎ +39 349 620 0072 (Schuster Erwin)



Fahrrad-Route von Welsberg ins Gsiesertal

Vom Dorfzentrum in Welsberg, am rechten Ufer des Gsieser Bachs entlang, taleinwärts. Entlang der alten Gsiesertalstraße geht es bis zum Weiler Oberplanken, wo man den Bach quert und bis St. Martin auf der linken Talseite bleibt. Ab St. Martin wird die Tour recht anspruchsvoll und geht bergauf bis zur Talschlusshütte auf 1465 Meter. Die Rückfahrt erfolgt über den Anfahrtsweg, über Pichl kann man auch auf der rechten Talseite Richtung Welsberg fahren. Anschluss nach Taisten durch die Unterführung in Wiesen.

🚲 ⌚ 1 Std. 30 Min. ⤴️ 372 m ⤵️ 18 km



Fahrrad-Route von Welsberg nach Bruneck

Entlang der Bahnstrecke verläuft der Radweg in stetem Auf und Ab von Ortschaft zu Ortschaft bis nach Bruneck. Nach dem Start in Welsberg, der Rienz talabwärts folgend, radelt man weiter nach Olang. Ab Olang verläuft der Radweg weiterhin flussabwärts in immer unberührterer Natur, bis man dann die Kleinstadt Bruneck erreicht. Hoch oben über den Stadtdächern thront Schloss Bruneck und unten in der Stadtgasse herrscht reges Treiben in den charmanten Geschäften und vielen Einkehrmöglichkeiten. In Bruneck bieten sich diverse Museen und Kunstschätze zur Besichtigung an.

🚲 ⌚ 1 Std. 20 Min. ⤴️ 249 m ⤵️ 16 km



Fahrrad-Route von Welsberg nach Lienz (A)

Er zählt zu den beliebtesten und am meisten befahrenen Radwegen in Südtirol: der grenzüberschreitende Drauradweg nach Lienz (A). Der Radweg nach Lienz (A) führt über einen gut markierten Radweg und ist für alle Arten von Fahrrädern geeignet. Die 55 km sind ohne große Anstrengung und auch für Familien leicht zu bewältigen. Die Rückfahrt von Lienz (A) erfolgt mit der Bahn. Interessant ist die Tour zudem, weil man zwei Länder mit dem Fahrrad erkunden kann (Personalausweis nicht vergessen!) – von Südtirol (I) nach Osttirol (A). Zudem besticht der Osttiroler Hauptort Lienz (A) durch seinen authentischen Charakter. Die Strecke muss natürlich nicht von Welsberg bis Lienz bewältigt werden, denn entlang der Strecke befinden sich zahlreiche Verleihstellen sowie Service- und Rückgabestellen von „Papin Sport Rent a Bike“.

🚲 ⌚ 4 Std. 10 Min. ⤴️ 530 m ⤵️ 55 km



Fahrrad-Route Welsberg-Toblach-Cortina

Hier dominiert das Bergpanorama des Dolomiten UNESCO-Welterbes das Landschaftsbild. Der Radweg startet in Welsberg über die Pustertaler Fahrrad-Route nach Toblach. Von Toblach nach Cortina folgt die Radtour der alten Bahntrasse des Hochpustertals durch das Höhlensteintal, vorbei an Bergseen und dem Aussichtspunkt Drei-Zinnen-Blick, Landro.

⌚ 3 Std. 10 Min. ↗ 741 m ↘ 603 m ↔ 40,7 km



Rundtour Hochplateau Plätzwiese

Start dieser Tour ist in Welsberg, über den Radweg erreicht man das Pragser Tal. Bei der Kreuzung „Säge“ auf den Forstweg Nr. 37 abbiegen. Diesem folgt man über ein kurzes Teilstück auf der asphaltierten Straße bis nach Brücke, von dort wieder dem Forstweg Nr. 37 Richtung Plätzwiese. Wenn man auf dem Hochplateau Plätzwiese angekommen ist, geht es weiter über die breite Schotterstraße bis zur Dürrensteinhütte. Nach einer empfohlenen Rast nimmt man die 7 km lange Abfahrt auf der breiten Militärstraße Richtung Schluderbach. Von dort folgt man 13 km dem Radweg bis nach Toblach. Von Toblach führt ein asphaltierter Radweg nach Niederdorf und anschließend nach Welsberg zum Ausgangspunkt.

⌚ 4 Std. 30 Min. ↗ 1111 m ↘ 603 m ↔ 55,2 km
Empfohlen für E-Bikes.

GUT ZU WISSEN

E-Bike Ladestation

Welsberg, Tourismusbüro

+39 0474 978 436

Kostenlos. Ladesteckdose – eigener Ladekabel notwendig.

Welsberg, Dorf Cafe Bar Lounge Gelateria

+39 0474 944 833

Konsumation erwünscht. Ladesteckdose – eigener Ladekabel notwendig. Abschließbar – Schloss notwendig.

Taisten, Berggasthof Mudler

+39 0474 950 036

Konsumation erwünscht. Ladesteckdose – eigener Ladekabel notwendig. Abschließbar – Schloss notwendig.

Taisten, Hochrautalm

+39 345 924 5776

Kostenlos. Ladesteckdose – eigener Kabel notwendig. Abschließbar – Schloss notwendig.

FAMILIE & FREIZEIT

Ob Laufen, Klettern, Schwimmen, Tennisspielen oder ein Ausflug zum Kronplatz – in der Dolomiten Panorama Region Gsiesertal-Welsberg-Taisten gibt es zahlreiche Möglichkeiten, die Freizeit abwechslungsreich zu gestalten.

Auch Familien finden vielfältige Angebote: etwa ein Besuch beim Schaubauernhof Reierhof, eine Runde Spielgolf oder eine Reitstunde. Kulturinteressierte entdecken besondere Schätze in Schloss Welsberg sowie in den Kirchen und Kapellen der Region. Ein Ort voller Natur, Geschichte und regionaler Besonderheiten – offen für inspirierende Entdeckungen.



INNERHALB DER DOLOMITEN PANORAMA REGION GSIESERTAL-WELSBERG-TAISTEN



Schaubauernhof Reierhof

Mit Tierpark, Spielplatz, Liegewiese, Teich, Hofschank.

📍 Gsiesertal – St. Magdalena, Pater-Haspinger-Straße 12

🕒 Von Ostern bis Allerheiligen

Schaubauernhof & Bar: von 10:00–18:00 h

Hofschank: 11:30–14:30 h

✖ Dienstag, im August kein Ruhetag

Mai & Oktober: Montag & Dienstag

☎ +39 388 194 0304, +39 348 952 9370

🌐 www.reierhof.com



Kinderspielplätze

- Prenninger Park in der Sportzone von Welsberg
- Kinderspielplatz in Taisten, Wiesen in der Nähe des Barfußwanderweges
- Bewegungspark mit verschiedenen Trainingsgeräten und -strukturen in Taisten, Schulzone
- Naherholungszone „Schneider Waldile“ im Gsiesertal – Pichl
- Kinderspielplatz im Gsiesertal – St. Martin



Laufen

(K)einen Grund wegzulaufen... haben Sie in Welsberg. Sechs beschilderte Laufstrecken halten Ihren Körper auf Trab.

• Rienzpromenade **☆☆☆☆**
Start/Ziel: Tourismusbüro Welsberg ↗ 65 m ↔ 6 km

• Biotop Rienzau **☆☆☆☆**
Start/Ziel: Tourismusbüro Welsberg ↗ 190 m ↔ 10,5 km

• Pidig Bach **☆☆☆☆**
Start/Ziel: Tourismusbüro Welsberg ↗ 235 m ↔ 9,2 km

• Große Schlossrunde **☆☆☆☆**
Start/Ziel: Tourismusbüro Welsberg ↗ 203 m ↔ 6 km

• Lettner Hof-Gailer Hof **☆☆☆☆**
Start/Ziel: Tourismusbüro Welsberg ↗ 391 m ↔ 7 km

• Unterrainer Berg **☆☆☆☆**
Start/Ziel: Tourismusbüro Welsberg ↗ 544 m ↔ 16,3 km



Gleitschirm Tandemflug: FLIAGmo

Mit einem Hike and Fly, Gleit-, Thermik- und Sonnenaufgangsfly, sowohl für Einzelpersonen, als auch für Gruppen, wird der Traum vom Fliegen wahr.

📍 Fluggebiete: Uwald Alm, Kronplatz

🕒 Ganzjährig

☎ +39 342 646 6099

🌐 www.fliagmo.it



Reiten: Reitstall „Sun Ranch“ Sonnenhof

Kinder schwingen sich auf den Sattel, ziehen an den Zügeln und schon geht's ab in den Wald, über Stock und Stein. Sie werden stets von erfahrener Hand begleitet und am Seil geführt. Eine Reiterfahrt durch die heimischen Wälder.

📍 Gsiesertal – Pichl, Schintlholz 3

🕒 Dienstag & Donnerstag nur auf Vormerkung

Angebot nur für Kinder

☎ +39 377 091 9557

🌐 www.reiten-sonnenhof.it



Schwimmen: Freibad Panorama

Das Areal verfügt über ein Schwimmbecken, eine große Liegewiese mit vielen natürlichen Schattenräumen und einen Volleyballplatz. Für Kinder und Kleinkinder gibt es ein eigenes Schwimmbecken und einen Kinderspielplatz. Kiosk mit Einkehrmöglichkeit für den kleinen Hunger.

📍 Welsberg, Klosterweg 11

🕒 Mitte Mai bis Ende August 2026

☎ +39 340 359 4665



Spielgolf

📍 Welsberg, Bahnhofstraße

🕒 09.05.–20.10.2026: 10:00–18:00 h

Juli & August 2026: 09:00–21:00 h

€ Erwachsene 5,50 €; Kinder bis 14 Jahre 4,00 €;

Familien ab 4 Personen 1 Kind kostenlos.

☎ +39 0474 978 436

GP Reduzierter Eintritt (Info Seite 57)



Tennis & Padel

Tennis- und Padel-Platz mit Flutlichtanlage mitten im Prenninger Park.

📍 Welsberg, Bahnhofstraße

☎ +39 347 787 1804 (Bar Sporttreff)

Tennis

📍 Gsiesertal – Pichl, Sportzone

☎ +39 349 620 0072 (Schuster Erwin)

Tennis, Pickleball, Benützung des Fußballplatzes auf Anmeldung

📍 Gsiesertal – St. Martin, Sportzone

🌐 www.ascg.bz.it

AUSSERHALB DER DOLOMITEN PANORAMA REGION GSIESERTAL-WELSBERG-TAISTEN



ARC 3D Bogenparcour, Kids Fun Park

Tubing, Trampolin, Mountainboard, Mountainbike & Pumptrack

- 📍 Olang, Rodelbahnweg 3
11 km von Welsberg entfernt
- 🕒 Mitte Mai bis Mitte Oktober 2026: 09:30–19:00 h
- ☎ +39 345 538 3930
- 🌐 www.kronschooll.com



Biathlon

Olympic Arena Südtirol Alto Adige

- 📍 Antholz, Obertalerstraße 33
22 km von Welsberg entfernt
- 🕒 Führungen durch das Olympia Stadion
von Mai bis Oktober 2026: Dienstag & Donnerstag
- ☎ +39 0474 492 390
- 🌐 www.biathlon-antholz.it



Cron4

- 📍 Reischach, Sportzone Im Gelände 26
17 km von Welsberg entfernt
- 🕒 Pools: täglich 10:00–22:00 h
Saunabereich: Mo–Fr: 13:00–22:00 h
Sa+So: 10:00–22:00 h
- ☎ +39 0474 410 473
- Freibad im Stadtzentrum von Bruneck
- 📍 Bruneck, Neurautstraße 3
- 🕒 Juni bis September
- ☎ +39 0474 411 414
- 🌐 www.cron4.it



Dolomythos

Dolomiten Museum

- 📍 Innichen, Peter-Paul-Rainer-Straße 11
14 km von Welsberg entfernt
- 🕒 ganzjährig geöffnet: 08:00–19:00 h
11.07.–29.08.2026: 08:00–22:30 h
- ☎ +39 0474 913 462
- 🌐 www.dolomythos.com



Erlebniswelt Assling (A)

Wildpark und Sommerrodelbahn

- 📍 Assling (A), Oberassling 58
49 km von Welsberg entfernt
- 🕒 Ende April bis Mitte September: täglich: 09:00–18:00 h
Mitte September bis Anfang November: täglich: 10:00–18:00 h
- ☎ +43 4855 20474
- 🌐 www.erlebniswelt-assling.at



Flyline

Reinbach Wasserfälle

- 📍 Sand in Taufers – Kematen, Wasserfallweg
31 km von Welsberg entfernt
- 🕒 Mitte April bis Ende Oktober: 11:00–17:00 h
- ☎ +39 388 577 7270
- 🌐 www.fly-line-wasserfall.eu



Haunold

Riesenreich, das Zwergendorf, Funbob – Südtirols längste Sommerrodelbahn

- 📍 Innichen – Haunold, Bergstation
14 km von Welsberg entfernt
- 🕒 Sessellift Haunold:
23.05.–11.10.2026: 09:00–17:30 h
21.06.–30.08.2026: 09:00–18.30 h
12.10.–18.10.2026: 09:00–16:30 h
- ☎ +39 0474 710 355
- 🌐 www.dreizinnen.com



Kinderwelt

Waldspielplatz, Wasserwelt, Kletterareal, Riesenrutsche

- 📍 Olang, Aue 16 (Grundschule Oberolang)
10 km von Welsberg entfernt
- 🕒 Ganzjährig
- ☎ +39 0474 496 277



Klettern in der Kletterhalle

- Kletterhalle Nordic Arena
- 📍 Toblach, Seeweg 16
11 km von Welsberg entfernt
- 🕒 Ganzjährig: 07:00–22:00 h
- ☎ +39 0474 972 132
- 🌐 www.nordicarena-toblach.it
- Heliks – Kletterzentrum in Bruneck
- 📍 Bruneck, Josef-Ferrari-Str. 36
18 km von Welsberg entfernt
- 🕒 Mo–Fr: 09:00–22:30 h
Sa, So & Feiertage: 09:00–20:30 h
- ☎ +39 0474 055 005
- 🌐 www.heliks.it
- Boulderhalle
- 📍 Olang, Bahnhofstraße 13
8 km von Welsberg entfernt
- 🕒 täglich: 09:00–22:00 h
- ☎ +39 0474 496 277



Rafting und Kanu in Südtirol

- 📍 Bruneck (Freibad), Neurauthstraße 3
18 km von Welsberg entfernt
- 🕒 Kanutouren auf Anfrage, Kayak-Kurse, Schulungen und Verleih.
- ☎ +39 320 366 5622
- 🌐 www.kreativraft.com
- 📌 GP 10 % Preisnachlass auf alle Aktivitäten (Info Seite 57)



Kronaction outdoor & fun park

- 📍 Hochseilgarten am Issinger Weiher
Issing, Weiherplatz
25 km von Welsberg entfernt
- 🕒 Ostern bis Ende Oktober 2026
- ☎ +39 347 984 8957
- 🌐 www.kronaction.com
- 📌 GP 10 % Preisnachlass auf den Einzelpreis (Info Seite 57)



Landesmuseum Bergbau

- 📍 Standort Prettau mit Klimastollen
Kupferbergwerk und Klimastollen (Höhlentherapie für die Atemwege)
- 📍 Ahrntal – Prettau, Hörmanngasse 38a
54 km von Welsberg entfernt
- 🕒 Kupferbergwerk: 01.04.-08.11.2026
Di-So: 10:00-16:30 h, letzte Einfahrt 15:00 h
Kombiticket für die Führung im Bergwerk als auch für die Ausstellung im Kornkasten in Steinhaus.
- ☒ Montag
- 🕒 Klimastollen: 01.04.-08.11.2026
10:00-16:40 h (letzte Einfahrt 14:40 h)
- ☒ Montag
- ☎ +39 0474 654 298
- 🌐 www.bergbaumuseum.it
- 🕒 Kornkasten Steinhaus: 01.04.-08.11.2026
Di-So: 10:30-18:00 h, letzter Einlass 17:00 h
- ☒ Montag
- ☎ +39 0474 651 043
- 🌐 www.bergbaumuseum.it



Olperls Bergwelt

- 📍 Naturerlebnisweg
Sexten, Bergstation Helmbahn
18 km von Welsberg entfernt
- 🕒 23.05.-11.10.2026: 08:30-17:30 h
12.10.-08.11.2026: 08:30-16:30 h
- ☎ +39 0474 710 355
- 🌐 www.dreizinnen.com



Owl Park

- 📍 Eulenpark mit 40 verschiedene Arten von Greifvögeln am Fuße des Naturparks Fanes-Sennes-Prags.
- 📍 St. Vigil, Val dai Tamerco 8
29 km von Welsberg entfernt
- 🕒 Mitte Mai bis August 2026: Di-So: 09:30-18:00 h
September und Oktober: Di-So: 10:00-16:00 h
- ☒ Montag, entfällt im Juli & August
- ☎ +39 393 875 5424
- 📌 GP 10 % Preisnachlass auf den Eintrittspreis und Flugvorführungen (Info Seite 57)



Skyscraper

- 📍 Riesenschaukel
Kronplatz, Gipfel
11 km von Welsberg entfernt
- 🕒 Anfang Juni bis Ende Oktober 2026: 10:00-16:00 h
- ☎ +39 347 984 8957
- 🌐 www.kronaction.com
- 📌 GP 10 % Preisnachlass auf den Einzelpreis (Info Seite 57)

Angaben der Öffnungszeiten ohne Gewähr.

Bitte kontaktieren Sie die Betreiber bezüglich der aktuellen Öffnungszeiten.

KULTUR



IM GSIESERTAL

- ▼ Pfarrkirche zum Hl. Nikolaus, Pichl
- ▼ Pfarrkirche zum Hl. Martin, St. Martin
- ▼ Pfarrkirche zur Hl. Magdalena, St. Magdalena
- ▼ Pater Joachim Haspinger Denkmal, St. Martin



IN WELSBERG

- ▼ Pfarrkirche zur Hl. Margareth
- ▼ Votivkirche „Unsere Liebe Frau am Rain“
- ▼ Bildstock



Kulturrunde: Auf den Spuren Paul Trogers

Der Welsberger Paul Troger war ein bedeutender Maler- und Freskenkünstler des 18. Jahrhunderts, bekannt für seine dynamischen Kompositionen, dramatischen Lichteffekte und meisterhafte Farbgebung, die vor allem in seinen monumentalen Kirchen- und Klosterfresken zum Ausdruck kommen. Er prägte die österreichische Barockkunst maßgeblich. Der Rundgang beginnt bei seinem Geburtshaus, führt dann zur Pfarrkirche, wo drei seiner Werke den Altar zieren, und entführt weiter auf mehreren Stationen durch das malerische Welsberg.

www.paultroger.it



Schloss Welsperg

Zwei Eigenschaften passen sehr gut zur mittelalterlichen Burganlage: gut versteckt und außergewöhnlich. In den Sommermonaten werden neben der Besichtigung auch Konzerte, Kunstausstellungen und kleine Festlichkeiten angeboten.

☉ jeden Do, Fr, Sa im Juni (ausgenommen 13.06. Chörefestival): 10:00–14:00 h
01.07.–30.08.2026 Mo–Fr: 10:00–16:00 h,
Sa geschlossen, So 14:00–18:00 h
31.08.–13.09.2026 Mo–Fr: 13:30–16:00 h

www.schlosswelsperg.com



IN TAISTEN

☑ Pfarrkirche zu den Hll. Ingenuin & Albin, mit Jakobskapelle, Erasmuskapelle und angrenzendem kunstvoll gestaltetem Friedhof

☑ Bildstock



Die St. Georgskirche

Ein Kirchlein zwischen Romanik und Gotik. Noch heute können die Werke der berühmten Meister der Spätgotik, Leonhard von Brixen und Simon von Taisten, bestaunt werden. Die St. Georgskirche ist nur von außen zu besichtigen.

☎ +39 0474 978 436

AUSSERHALB DER DOLOMITEN PANORAMA REGION GSIESERTAL-WELSBERG-TAISTEN



Archäologiemuseum Mansio Sebatum

Das Archäologiemuseum ist das einzige Museum in Südtirol, das sich der Eisenzeit und der Römerzeit in der Region widmet.

📍 St. Lorenzen (bei Bruneck), J.-Renzler-Straße 9
19 km von Welsberg entfernt
☉ ganzjährig geöffnet: Mo–Fr: 9:00–12:00 h, 15:00–18:00 h
Sa: 9:00–12:00 h
Juli und August: Mo–Sa: 9:00–13:00 h, 15:00–18:00 h
✕ So & Feiertage geschlossen
☎ +39 0474 538 196
🌐 www.mansio-sebatum.it



Burg Taufers

Besichtigung mit und ohne Führung möglich.

03.04.–01.11.2026 Sonderausstellung „Geschichte der Jagd“
📍 Ahrntal – Sand in Taufers, Burg-Taufers-Weg 4
32 km von Welsberg entfernt
☉ ganzjährig geöffnet
☎ + 39 0474 678 053
🌐 www.burgeninstitut.com



Die Gärten von Schloss Trauttmansdorff

📍 Meran, St. Valentin-Str. 55
120 km von Welsberg entfernt
☉ 01. April bis 08. November 2026:
Mo–So & Feiertage: 09:00–19:00 h
(ab Mitte Oktober verkürzte Öffnungszeiten)
☎ +39 0473 255 600
🌐 www.trauttmansdorff.it



Iceman – Archäologiemuseum

Seit 1998 werden der Mann aus dem Eis und seine gesamte Ausrüstung im Archäologiemuseum in Bozen ausgestellt. Die Ausstellung vermittelt eindrucksvoll die Faszination rund um Ötzi.

📍 Bozen, Museumsstraße 43
66 km von Welsberg entfernt
☉ Di–So: 10:00–18:00 h (letzter Einlass 17:30 h)
Juli und August: täglich geöffnet
🌐 www.iceman.it



Lumen Museum der Bergfotografie

📍 Kronplatz, Gipfel
14 km von Welsberg entfernt
☉ Anfang Juni bis Mitte Oktober 2026:
täglich: 10:00–16:00 h (letzter Einlass 15:30 h)
☎ +39 0474 431 090
🌐 www.lumenmuseum.it



Messner Mountain Museum Coronas

- 📍 Kronplatz, Gipfel
- 14 km von Welsberg entfernt
- 📅 Mitte Mai bis Anfang November 2026:
Mo–So & Feiertage: 10:00–16:00 h
- ☎ +39 0474 501 350
- 🌐 www.messner-mountain-museum.it



Messner Mountain Museum RIPA

- 📍 Bruneck, Schloss Bruneck, Schlossweg 2
- 14 km von Welsberg entfernt
- 📅 2. So im Mai bis 2. November 2026: 10:00–18:00 h
- ✖ Dienstag
- ☎ +39 0474 410 220
- 🌐 www.messner-mountain-museum.it



Reinhold Messner Haus

- 📍 Sexten, Bergstation Helmbahn
- 18 km von Welsberg entfernt
- 📅 Ende Mai bis Anfang November: 10:00–16:00 h
- ☎ +39 0474 705 270
- 🌐 www.dreizinnen.com/de/die-bergbahnen/die-bergbahnen/reinhold-messner-haus



Naturparkhaus Drei Zinnen

- 📍 Toblach, Dolomitenstraße 37
- 10 km von Welsberg entfernt
- 📅 05.05.–31.10.2026: Di–Sa: 09:30–12:30 h & 14:30–18:00 h
(zusätzlich im Juli & August Do 18:00–22:00 h)
- ✖ Mo, So (So im Juli & August geöffnet)
- ☎ +39 0474 973 017
- 🌐 www.naturparks.provinz.bz.it/de/naturparkhaus-drei-zinnen



Südtiroler Landesmuseum für Volkskunde

- 📍 Dietenheim (bei Bruneck), Herzog-Diet-Straße 24
- 15 km von Welsberg entfernt
- 📅 15. April bis Anfang November 2026: Di–So: 10:00–17:00 h
- ✖ Montag
- ☎ +39 0474 552 087
- 🌐 www.volkskundemuseum.it



EVENTS



Buntes Markttreiben

MAI**SO 10.05.2026**

Wings for Life World Run

📍 Welsberg

🕒 Start um 13:00 h

🌐 wingsforlifeworldrun.com

SA 23.05.2026

Pfingstkonzert der P. Haspinger Musikkapelle

📍 Gsiesertal – St. Martin, Bürgersaal

SA 30.05.2026

Gsiesia LangisFescht der FF St. Martin

📍 Gsiesertal – St. Martin, Interessenschaftshütte Ribisen

JUNI – SEPTEMBER**FR 26.06. + 10.07. + 24.07. + 07.08. + 21.08. + 04.09.2026**

Bauern- und Kunsthandwerksmarkt

📍 Gsiesertal – St. Martin, Dorfplatz

🕒 09:30–12:30 h

JUNI**SA 06.06.2026**

Wettbewerb der Freiwilligen Feuerwehr Taisten mit großem Zeltfest

📍 Taisten, Sportzone

MI 10.06. – SO 14.06.2026

29. Alta Pusteria InternationalChoirFestival

📍 Gsiesertal – St. Martin, Pfarrkirche Welsberg, Paul Troger Haus & Schloss Welsberg

🌐 www.festivalpusteria.org

SO 14.06.2026

Herz Jesu Konzerte / Berg- und Häuserbeleuchtung

📍 Gsiesertal–Welsberg–Taisten

JULI**SA 11.07. + SO 12.07.2026**

Jubiläumsfest 75 Jahre P. Haspinger Musikkapelle

📍 Gsiesertal – St. Martin, Interessenschaftshütte Ribisen

FR 17.07. – SO 19.07.2026

Taistner Dorffest

📍 Taisten, Dorfzentrum

FR 24.07. – SO 26.07.2026

150-Jahrfeier der Freiwilligen Feuerwehr Welsberg mit Festumzug

📍 Welsberg, Sportzone

AUGUST**FR 21.08. + SA 22.08.2026**

16. Schokolade Festival

📍 Welsberg, Dorfzentrum

🌐 www.schokoladefestival.com

FR 28.08.2026

Gsiesia Heistodfest mit Bauernkost und Musikprogramm

📍 Gsiesertal – St. Martin, Interessenschaftshütte Ribisen

SO 30.08.2026

Kinderfest der FF Welsberg

📍 Welsberg, Prenninger Park

SEPTEMBER**SO 20.09.2026**

38. Gsieser Almhüttenfest

📍 Gsiesertal – St. Martin, Versellalm

👤 ca. 2 Std.

SA 26.09. + SO 27.09.2026

Keila Kirschtsa mit großem Festumzug und Almbtrieb am Sonntag

📍 Gsiesertal – Pichl, Sportzone

OKTOBER**SA 03.10.2026**

Gsiesia Marschtl mit Almbtrieb

📍 Gsiesertal – St. Martin, Dorfplatz

🕒 10:00–18:00 h

SA 10.10. + SO 11.10.2026

„Original Obolola Almbtrieb“ mit Kirchtag.

📍 Gsiesertal – St. Magdalena

Zahlreiche weitere Veranstaltungen, wie Konzerte auf Schloss Welsberg, Auftritte der örtlichen Musikkapellen, Aperitifs und andere Feierlichkeiten, finden Sie online, bei Ihrem Vermieter oder in Ihrem Tourismusbüro. Für kurzfristige Änderungen von Seiten der Veranstalter wird nicht gehaftet.

🌐 www.gsieser-tal.com/events

🌐 www.gsieser-tal.guest.net



Alta Pusteria InternationalChoirFestival

GEFÜHRTES AKTIV-PROGRAMM

Erleben Sie spannende Aktivitäten und entdecken Sie mit uns die schönsten Orte.

Die beeindruckendsten Aussichtspunkte, die verstecktesten Almhütten, das authentischste Gericht: Mit unserem Aktiv-Programm begleiten wir Sie das ganze Jahr über zu lohnenswerten Zielen und teilen Insider-Wissen mit Ihnen, das Ihnen sonst vielleicht entgehen würde.

Informationen zum geführten Aktiv-Programm finden Sie unter: www.gsieser-tal.com oder in den Büros der Dolomiten Panorama Region Gsiesertal-Welsberg-Taisten!

☎ +39 0474 978 436

📧 info@gsieser-tal.com



FRÜHSOMMER

SOMMER










SANFTES ERWACHEN DER BERGE










17.05.–04.07.2026

WEITE DER BERGE


05.07.–12.09.2026









MO







 **Kulturelle Entdeckungswanderung in Welsberg und Taisten** 
 13:00–17:00 h  ⊕ 2 Std. 30 Min.  150 m  ↔ 7 km 
 10 €, mit GP 0 €  Linie 441 S. 38

 **Vom Bienenstock zum Honigglas – Naturerlebnis am Förrahof mit Verkostung** 
 13:00–16:30 h  ⊕ 2 Std.  100 m  ↔ 2 km 
 22 €, mit GP 12 €  Linie 441 S. 40






DI

 **Die ersten Frühlingsboten auf den Gsieser Almen** 
 09:45–15:00 h  ⊕ 4–5 Std.  550 m  ↔ 12 km 
 10 €, mit GP 0 €  Linie 441 S. 38








 **Drei Zinnen – der schönste Sonnenaufgang der Dolomiten** 
 ca. 4 Std.  ⊕ 3 Std.  253 m  ↔ 2 km  Fahrgemeinschaft
 55 €; Kinder von 10 bis 14 Jahren: -50% S. 40

 **Bergpanorama E-Bike Tour: Silvestertal-Innichberg-Tablacher See** 
 09:00–15:30 h  ⊕ 4 Std. 30 Min.  900 m  ↔ 60 km
 22 €, mit GP 12 €; E-Bike Verleih nicht inbegriffen S. 40

MI










 **Balance in der Natur – Yoga im Gsiesertal** 
 Mai, Juni: 15:00–16:15 h; Juli: 15:30–16:45 h
 17 €, mit GP 12 €  Linie 441 S. 38








 **Gipfelpanorama am Hörneggele 2130 m im Gsiesertal** 
 09:15–16:00 h  ⊕ 4 Std. 30 Min.–5 Std.  720 m  ↔ 13 km
 20 €, mit GP 10 €  Linie 441 S. 41

 **E-Bike-Tour: Zum Pragser Wildsee** 
 09:00–14:00 h  ⊕ 4 Std.  700 m  ↔ 50 km 









 **Balance in der Natur – Yoga im Gsiesertal** 
 15:30–16:45 h
 17 €, mit GP 12 €  Linie 441 S. 41










DO

 **Aussichtsgipfel Lutterkopf 2145 m in Taisten** 
 09:15–16:00 h  ⊕ 4–5 Std.  550 m  ↔ 10 km 
 15 €, mit GP 10 €  Linie 441, 438 S. 39

 **E-Bike-Tour: Zum Pragser Wildsee** 
 09:00–14:00 h  ⊕ 4 Std.  700 m  ↔ 50 km 
 22 €, mit GP 12 €; E-Bike Verleih nicht inbegriffen S. 41

FR







 **„Dolomiten Highlight E-Bike-Tour“ : Zum Hochplateau Plätzwiese** 
 09:00–16:00 h  ⊕ 5–6 Std.  1100 m  ↔ 60 km 
 20 €, mit GP 10 €; E-Bike Verleih nicht inbegriffen S. 39




 **Dolomitenblicke im Popenatal-Misurina** 
 08:30–15:00 h  ⊕ 4–5 Std.  700 m  ↔ 10 km 
 30 €, mit GP 20 €  Fahrgemeinschaft S. 41




HERBST





FARBENREICHER ABSCHIED DER BERGE 13.09.–31.10.2026




Von den Rotwandwiesen zum Kreuzbergpass in den Sexten Dolomiten 
 ☉ 08:30–15:00 h  ☉ 2 Std. 30 Min.
 im Aufstieg \nearrow 145 m im Abstieg \nearrow 435 m \leftrightarrow 7 km 
 € 25 €, mit GP 15 €  Fahrgemeinschaft S. 42

E-Bike-Tour: Zum Pragser Wildsee     
 ☉ 09:30–14:30 h  ☉ 4 Std. \nearrow 700 m \leftrightarrow 50 km
 € 20 €, mit GP 10 €; E-Bike Verleih nicht inbegriffen S. 42

Drei Zinnen – der schönste Sonnenaufgang der Dolomiten 
 ☉ ca. 4 Std.  ☉ 3 Std. \nearrow 253 m \leftrightarrow 2 km  Fahrgemeinschaft
 € 55 €; Kinder von 10 bis 14 Jahren: -50% S. 42

Historischer Weg in den Dolomiten, Monte Piana 2305 m 
 ☉ 08:30–16:00 h  ☉ 4–5 Std. \nearrow 700 m \leftrightarrow 12 km
 € 25 €, mit GP 15 €  Fahrgemeinschaft S. 43


Fresken, Kapellen und Geschichten – Taisten erleben    
 ☉ 16:00–18:00 h
 € 10 €, mit GP 0 €  Linie 441, 438 S. 43

Zum Strudelkopf 2307 m, Dolomiten Unesco Welterbe 
 ☉ 08:30–15:00 h  ☉ 4 Std. \nearrow 330 m \leftrightarrow 10 km
 € 25 €, mit GP 15 €  Fahrgemeinschaft S. 43



BOOKING & INFO



 **ONLINE BUCHUNG** über www.gsieser-tal.com/programm oder direkt im
 Tourismusbüro. Jeweils am Vortag innerhalb 17:00 h.
 Für die Veranstaltungen am Montag innerhalb Montag um 10:00 h.
Kinder bis 13,9 Jahren nehmen am Aktiv-Programm kostenlos teil!

INFORMATION: Bei allen Wanderungen wird folgendes empfohlen: gutes Schuhwerk und angemessene Bekleidung (evtl. auch Wechselkleidung, Regenbekleidung), eine Jause und Getränk. Programmänderung oder Tourenabbruch: Aus Sicherheitsgründen kann die Dolomiten Panorama Region Gsiesertal-Welsberg-Taisten Programmänderungen vornehmen.

SANFTES ERWACHEN DER BERGE 17.05.–04.07.2026



MONTAG



KULTURELLE ENTDECKUNGS-WANDERUNG IN WELSBERG & TAISTEN

Von Welsberg vorbei an Schloss Welsberg, der Ruine Thurn und der Burgstelle Meisenreut. Höhepunkt ist die Führung durch die Georgskirche in Taisten (um 800 entstanden, 861 erwähnt) mit spätgotischen Fresken und dem Christophorus-Fresko. Danach Besuch der Erasmuskapelle, Grablage der Grafen von Welsberg, sowie des besinnlichen Friedhofs. Abschluss in Welsberg, dem Dorf der 20 Brunnen und Heimat des Barockkünstlers Paul Troger. Rucksackverpflegung; Führung in Taisten auch ohne Wanderung buchbar.

📍 13:00 h bei der Bushaltestelle in Welsberg, Rienzbrücke 🕒 13:00–17:00 h
 🚶 2 Std. 30 Min. ⬆️ 150 m ↔ 7 km
 € 10 €, mit GP 0 €

DIENSTAG



DIE ERSTEN FRÜHLINGSBOTEN AUF DEN GSIESER ALMEN

Wenn im Gsiesertal der Schnee schmilzt und die ersten Blumen sprießen, verwandelt sich das Tal in eine idyllische Frühlinglandschaft. Die Wanderung startet am Rötmoos-Parkplatz in St. Magdalena, führt durch das Weissbachtal zur Joasahütte und bietet unterwegs Frühlingsboten und Panoramablicke bis zu den Prager Dolomiten. Der Abstieg verläuft zu den Pidig Almten, anschließend geht es über den Eichhörchenweg zurück zum Ausgangspunkt. Rucksackverpflegung oder Einkehr in einer Almhütte.

📍 09:45 h bei der Bushaltestelle in Gsiesertal – St. Magdalena, Talschluss 🕒 09:45–15:00 h
 🚶 4–5 Std. ⬆️ 550 m ↔ 12 km
 € 10 €, mit GP 0 €



MITTWOCH



BALANCE IN DER NATUR – YOGA IM GSIESERTAL

Zur Ruhe kommen, den Moment spüren und bewusst atmen. Durch sanfte, achtsame Bewegungen an der frischen Luft werden Körper, Geist und Seele genährt und gestärkt. Mit Yoga-Lehrerin Vroni Fischer entsteht Raum für neues Wohlbefinden und innere Balance. Bei ungünstiger Witterung steht eine Ausweichmöglichkeit zur Verfügung. Nach der Yoga-Stunde lädt der Barfußparcours in der Naherholungszone „Schneider Waldöle“ zu einer erfrischenden Erfahrung ein.

📍 15:00 h/15:30 h vor dem Hotel Stoll im Gsiesertal – Pichl
 🕒 Mai, Juni: 15:00–16:15 h; Juli: 15:30–16:45 h
 € 17 €, mit GP 12 €

HIGHLIGHT DER WOCHE:



MITTWOCH



E-BIKE: VOM GSIESERTAL ZUM PRAGER WILDSEE – DEM BERÜHMTESTEN SEE DER DOLOMITEN

Die Radtour startet in St. Martin im Gsiesertal und führt talauswärts nach Welsberg (Zustiegsmöglichkeit entlang der Strecke), weiter über den Pustertaler Radweg bis nach Schmieden im Prager Tal. Von dort geht es gleichmäßig ansteigend zum Prager Wildsee. In Blau- bis Smaragdgrüntönen leuchtet der See und spiegelt die majestätische Kulisse des 2810 m hohen Seekofels – ein Ort von besonderer Schönheit, perfekt für eine Pause und Fotos. Helmpflicht. Einkehrmöglichkeit oder Rucksackverpflegung.

📍 09:00 h verschiedene Zustiegspunkte ab St. Martin 🕒 09:00–14:00 h
 🚲 4 Std. ⬆️ 700 m ↔ 50 km
 € 20 €, mit GP 10 €; E-Bike Verleih nicht inbegriffen

DONNERSTAG



AUSSICHTSGIPFEL LUTTERKOPF 2145 M IN TAISTEN

Vom Wanderparkplatz oberhalb von Mudler führt der Weg hinauf zum Lutterkopf, der knapp oberhalb der Waldgrenze liegt. Trotz seiner geringen Höhe bietet der Gipfel eine beeindruckende Rundumsicht. Besonders der Blick nach Süden zu den markanten Felsformationen der Sextner Dolomiten ist faszinierend. Nach Norden öffnet sich das Panorama zur mächtigen Rieserfernergruppe, während im Südwesten der Blick weit über das Pustertal bis zu den Öztaler Alpen und zur Ortlergruppe reicht. Einkehrmöglichkeit in einer Almhütte.

📍 09:15 h am Wanderparkplatz oberhalb des Berggasthauses Mudler in Taisten 🕒 09:15–16:00 h
 🚶 4–5 Std. ⬆️ 550 m ↔ 10 km
 € 15 €, mit GP 10 €



FREITAG



„DOLOMITEN HIGHLIGHT E-BIKE TOUR“: VOM GSIESERTAL ZUM HOCHPLATEAU PLÄTZWIESE IM PRAGER TAL

Die Radtour startet in St. Martin im Gsiesertal, führt talauswärts nach Welsberg (Zustieg unterwegs) und über den Pustertaler Radweg nach Toblach. Entlang der alten Dolomitenbahn-Trasse geht es zum Toblacher See, weiter zum Dürrensee mit Blick auf die Drei Zinnen. Danach folgt der Anstieg über die alte Militärstraße zur Plätzwiese auf 2000 m mit eindrucksvollem Dolomitenpanorama. Rückfahrt über den Pustertaler Radweg. Helmpflicht; geeignet ab 12 Jahren. Einkehrmöglichkeit oder Rucksackverpflegung.









📍 09:00 h verschiedene Zustiegspunkte ab St. Martin 🕒 09:00–16:00 h
 🚲 5–6 Std. ⬆️ 1100 m ↔ 60 km € 20 €, mit GP 10 €; E-Bike Verleih nicht inbegriffen

WEITE DER BERGE 05.07.-12.09.2026

HIGHLIGHT DER WOCHE:








MONTAG      **VOM BIENENSTOCK ZUM HONIGGLAS – NATURERLEBNIS AM FÖRRAHOF MIT VERKOSTUNG**

Die geführte Wanderung startet bei der Pfarrkirche in Pichl und führt zum Förrahof, wo ein spannender Einblick in die Welt der Bienen und in die Herstellung von hochwertigem Honig geboten wird. Zum Abschluss gibt es eine Honigverkostung. Ein stimmiges Erlebnis, das Naturwissen und regionalen Genuss verbindet.

  13:00 h bei der Bushaltestelle im Gsiesertal – „Außerpichl“  13:00–16:30 h
  2 Std.  100 m  2 km
 22 €, mit GP 12 €








DIENSTAG     **DREI ZINNEN – DER SCHÖNSTE SONNENAUFGANG DER DOLOMITEN**

50-minütige Wanderung von der Auronzohütte (2330 m) zum Paternsattel. Die blaue Stunde kündigt den Sonnenaufgang mit einem malerischen Farbenspiel an, bevor die Drei Zinnen im ersten Licht erstrahlen – eines der schönsten Naturschauspiele der Dolomiten. Anschließend geht es weiter zur Langalm (Frühstücksmöglichkeit) und zurück zum Ausgangspunkt. Hin- und Rückfahrt mit dem Wanderbus. Mitbringen: gute Wanderschuhe, warme Kleidung, Mütze/Handschuhe, Rucksackverpflegung, warmes Getränk. Für Kinder ab 10 Jahren geeignet.

 Bushaltestelle in Welsberg, Rienzbrücke; Startzeit wird bei Anmeldung bekannt gegeben.
 ca. 4 Std.   3 Std.  253 m  2 km
 55 €; Kinder von 10 bis 14 Jahren: -50 %









DIENSTAG     **BERGPANORAMA E-BIKE TOUR: SILVESTER-TAL-INNICHBERG-TOBLACHER SEE**

Entlang des Pustertaler Radwegs mit Dolomitenblick geht es nach Toblach, durchs Dorfzentrum und weiter durchs Silvestertal zur Silvesteralm. Danach führt die Strecke nach Bodeneck mit Blick auf die historische Silvesterkapelle (12. Jh.). Höchster Punkt ist das Innichereck mit Panoramablick auf die Sextner Dolomiten und die Drei Zinnen. Abfahrt nach Innichen, Abstecher zum Toblacher See und Rückfahrt nach Welsberg. Helmpflicht, ab 12 Jahren. Einkehrmöglichkeit oder Rucksackverpflegung.

 09:00 h verschiedene Zustiegspunkte ab St. Martin  09:00–15:30 h
  4 Std. 30 Min.  900 m  60 km
 22 €, mit GP 12 €; E-Bike Verleih nicht inbegriffen





MITTWOCH    **GIPFELPANORAMA AM HÖRNEGGELE 2130 M IM GSIESERTAL**

Die Wanderung beginnt beim Weiler Huben und führt über den Forstweg bis nach Bramstall. Anschließend geht es sanft ansteigend weiter über die Ragotzalm zum Hörneggele auf 2.130 m. Neben dem markanten Gipfelkreuz öffnet sich ein weiter Blick über das Gsiesertal sowie auf die Dolomiten, UNESCO-Welterbe, mit Haunold und Dürrenstein. Der Rückweg verläuft über den Almweg 2000 zur Aschtalm auf 1950 m mit Einkehrmöglichkeit. Der Abstieg führt über den neuen Steig zurück zum Ausgangspunkt. Rucksackverpflegung.

  09:15 h bei der Pfarrkirche im Gsiesertal – St. Magdalena  09:15–16:00 h
  4 Std. 30 Min.–5 Std.  720 m  13 km
 20 €, mit GP 10 €






MITTWOCH     **BALANCE IN DER NATUR – YOGA IM GSIESERTAL**

Zur Ruhe kommen, den Moment spüren und bewusst atmen. Durch sanfte, achtsame Bewegungen an der frischen Luft werden Körper, Geist und Seele genährt und gestärkt. Mit Yoga-Lehrerin Vroni Fischer entsteht Raum für neues Wohlbefinden und innere Balance. Bei ungünstiger Witterung steht eine Ausweichmöglichkeit zur Verfügung. Nach der Yoga-Stunde lädt der Barfußparcours in der Naherholungszone „Schneider Waldile“ zu einer erfrischenden Erfahrung ein.

  15:30 h vor dem Hotel Stoll im Gsiesertal – Pichl
 15:30–16:45 h
 17 €, mit GP 12 €








DONNERSTAG    **E-BIKE-TOUR: VOM GSIESERTAL ZUM PRAGSER WILDSEE**

Die Radtour startet in St. Martin im Gsiesertal und führt talauswärts nach Welsberg (Zustiegsmöglichkeit entlang der Strecke), anschl. über den Pustertaler Radweg bis nach Schmieden im Prager Tal. Von dort geht es ansteigend zum Prager Wildsee, der in Blau- bis Smaragdgrüntönen leuchtet und die majestätische Kulisse des 2810 m hohen Seekofels widerspiegelt – ein Ort von besonderer Schönheit und ideal für eine Pause und Fotos. Helmpflicht. Einkehrmöglichkeit oder Rucksackverpflegung.

 09:00 h verschiedene Zustiegspunkte ab St. Martin  09:00–14:00 h
  4 Std.  700 m  50 km
 22 €, mit GP 12 €; E-Bike Verleih nicht inbegriffen

FREITAG      **DOLOMITENBLICKE IM POPENATAL-MISURINA**

Ausgangspunkt ist die Popenabrücke an der Zufahrtsstraße zum Misurinasee. Der Weg führt entlang des Popenabachs, wo sich das Tal bald öffnet und die ersten imposanten Dolomitengipfel, UNESCO Welterbe, sichtbar werden. In leichtem Anstieg geht es weiter bis zur Sella di Popena mit herrlicher Aussicht auf Misurina und die Drei Zinnen. Der Rückweg erfolgt über denselben Weg. Rucksackverpflegung. Einkehrmöglichkeit erst am Ende der Tour.

  Fahrgemeinschaft mit Start um 08:30 h in Gsiesertal – St. Magdalena  08:30–15:00 h
  4–5 Std.  700 m  10 km

FARBENREICHER ABSCHIED DER BERGE 13.09–31.10.2026








MONTAG      



VON DEN ROTWAND WIESEN ZUM KREUZBERGPASS IN DEN SEXTEN DOLOMITEN

Mit der Rotwand-Umlaufbahn geht es bequem zur Bergstation auf 1934 m. Von dort führt die Wanderung leicht ansteigend zwischen bewachsenen Felsblöcken zur Schulter des Schellabodens. Unterhalb der Sextener Rotwand und des Neunerkofels quert der Weg nach Osten bis zu einem breiten Pfad, der zum Kreuzbergpass hinabführt. Rückfahrt mit der öffentlichen Buslinie bis Moos, anschließend ca. 10 Minuten zu Fuß zum Ausgangspunkt. Rucksackverpflegung oder Einkehrmöglichkeit.






  Fahrgemeinschaft mit Start um 8:30 h ab Gsiesertal – St. Magdalena  08:30–15:00 h
  2 Std. 30 Min. im Aufstieg \uparrow 145 m
 im Abstieg \downarrow 435 m \leftrightarrow 7 km
 € 25 €, mit GP 15 €

MITTWOCH     



HISTORISCHER RUNDWEG IN DEN DOLOMITEN, MONTE PIANA 2305 M

Der Gipfel ist nicht nur ein beeindruckender Aussichtspunkt, sondern auch ein Ort voller Geschichte. Auf dem historischen Rundweg zeugen zahlreiche Stollen, Schützengräben und Drahtverhaue vom Dolomitenkrieg 1915–1918. Inmitten der majestätischen Dolomiten – UNESCO-Welterbe – lassen sich die Spuren der Vergangenheit entdecken, begleitet von einem eindrucksvollen Panorama. Ausgangspunkt der Tour ist der malerische Lago d'Antorno oberhalb von Misurina. Rucksackverpflegung bzw. Einkehrmöglichkeit.

  Fahrgemeinschaft mit Start um 08:30 h in Gsiesertal – St. Magdalena  08:30–16:00 h
  4–5 Std. \uparrow 700 m \leftrightarrow 12 km
 € 25 €, mit GP 15 €




DONNERSTAG    



FRESKEN, KAPELLEN UND GESCHICHTEN – TAISTEN ERLEBEN

In Taisten treffen Geschichte, Kunst und Glaube auf besondere Weise aufeinander. Die Besichtigung beginnt mit der Georgskirche, vermutlich um 800 als Wehrburg und Weihestätte entstanden und 861 erstmals erwähnt. Im Inneren beeindruckt spätgotische Fresken und das bekannte Christophorus-Fresko.

Weiter geht es zur Pfarrkirche mit der Erasmuskapelle, Grablege der Grafen von Welsperg, deren kunstvolle Grabsteine und Totenschilder vom Einfluss der Familie zeugen. Den Abschluss bildet der ruhige, liebevoll angelegte Friedhof. Rucksackverpflegung.


  16:00 h bei der Georgskirche in Taisten
 16:00–18:00 h
 € 10 €, mit GP 0 €

MONTAG     



E-BIKE-TOUR: VOM GSIESERTAL ZUM PRAGSER WILDSEE

Die Radtour startet in St. Martin im Gsiesertal und führt talauswärts nach Welsberg (Zustiegsmöglichkeit entlang der Strecke), anschl. über den Pustertaler Radweg bis nach Schmieden im Prager Tal. Von dort geht es ansteigend zum Prager Wildsee, der in Blau- bis Smaragdgrüntönen leuchtet und die majestätische Kulisse des 2810 m hohen Seekofels widerspiegelt – ein Ort von besonderer Schönheit und ideal für eine Pause und Fotos. Helmpflicht. Einkehrmöglichkeit oder Rucksackverpflegung.





 09:30 h verschiedene Zustiegspunkte ab St. Martin  09:30–14:30 h
  4 Std. \uparrow 700 m \leftrightarrow 50 km
 € 20 €, mit GP 10 €; E-Bike Verleih nicht inbegriffen

DIENSTAG      



DREI ZINNEN – DER SCHÖNSTE SONNENAUFANG DER DOLOMITEN

50-minütige Wanderung von der Auronzohütte (2330 m) zum Paternsattel. Die blaue Stunde kündigt den Sonnenaufgang mit einem malerischen Farbenspiel an, bevor die Drei Zinnen im ersten Licht erstrahlen – eines der schönsten Naturschauspiele der Dolomiten. Anschließend geht es weiter zur Langalm (Frühstücksmöglichkeit) und zurück zum Ausgangspunkt. Hin- und Rückfahrt mit dem Wanderbus. Mitbringen: gute Wanderschuhe, warme Kleidung, Mütze/Handschuhe, Rucksackverpflegung, warmes Getränk. Für Kinder ab 10 Jahren geeignet.

 Bushaltestelle in Welsberg, Rienzbrücke; Startzeit wird bei Anmeldung bekannt gegeben.
 ca. 4 Std.   3 Std. \uparrow 253 m \leftrightarrow 2 km
 € 55 €; Kinder von 10 bis 14 Jahren: -50 %






HIGHLIGHT DER WOCHE:



FREITAG     

ZUM STRUDELKOPF 2307 M – PANORAMABLICK AUF DIE DOLOMITEN, UNESCO-WELTERBE

Vom Berggasthaus Plätzwiese führt der Weg leicht ansteigend bis zur ersten Abzweigung und weiter flach über die Wiesen. Danach wird der Pfad etwas steiler und führt zu den verfallenen Festungen und weiter hinauf zum Strudelkopf mit seinem imposanten Heimkehrerkreuz. Am Gipfel eröffnet sich ein fantastisches Panorama – von den Drei Zinnen über den Cristallo und die Cadinigruppe bis zum Zwölfer und vielen weiteren Gipfeln der Dolomiten, UNESCO-Welterbe. Der Rückweg verläuft über die Dürrensteinhütte und deren Zufahrtsstraße. Rucksackverpflegung und Einkehrmöglichkeit.

  Fahrgemeinschaft mit Start um 08:30 h in Gsiesertal – St. Magdalena  08:30–15:00 h
  4 Std. \uparrow 330 m \leftrightarrow 10 km
 € 25 €, mit GP 15 €



ACHTSAM UNTERWEGS – TIPPS FÜR EINEN RESPEKTVOLLEN UMGANG MIT DER NATUR UND ANDEREN LEBEWESSEN

- ✔ Die Natur ist ein Ort der Regeneration und Stille. Verhalten Sie sich ruhig.
- ✔ **Planung:** Bereiten Sie sich gut auf Ihre Touren vor, indem Sie den Wetterbericht beachten, geeignete Ausrüstung mitführen, festes Schuhwerk und passende Kleidung tragen sowie ausreichend Flüssigkeit mitnehmen.
- ✔ **Mobilität:** Nutzen Sie, wann immer möglich, öffentliche Verkehrsmittel.
- ✔ **Parken:** Parken Sie Ihr Fahrzeug ausschließlich auf ausgewiesenen Parkplätzen, nicht auf Wiesen oder am Straßenrand.
- ✔ **Bewegung in der Natur:** Bleiben Sie auf den markierten Wander- und Radwegen.
- ✔ **Privateigentum:** Respektieren Sie das Eigentum anderer, dazu zählen auch Wälder, Wiesen und Felder entlang der Wege.
- ✔ **Gemeinsam unterwegs:** Verhalten Sie sich rücksichtsvoll und verantwortungsbewusst gegenüber anderen Menschen und der Natur.
- ✔ **Bewirtschaftete Hütten:** Begegnen Sie den Hüttenwirtinnen und -wirten mit Geduld. Bei Nutzung der Toiletten konsumieren Sie bitte etwas.
- ✔ **Flora bewahren:** Pflücken Sie keine Blumen, Beeren oder andere Pflanzen. Pilze nur mit Bewilligung (siehe Seite 54).
- ✔ **Zäune:** Schließen Sie Zäune sorgfältig, um das Weidevieh zu schützen.
- ✔ **Weidevieh und Wildtiere:** Respektieren Sie den Lebensraum der Tiere, halten Sie Abstand und gehen Sie ruhig an ihnen vorbei.
- ✔ **Hunde:** Führen Sie Ihren Hund stets an der Leine und halten Sie für den Notfall einen Maulkorb bereit.
- ✔ **Feuer:** Entzünden Sie kein Feuer in freier Natur, dies ist allgemein verboten.

EINKEHR MÖGLICHKEITEN



JAUESTATIONEN & HOF SCHANK

Karbacher Hof, Gsiesertal – St. Martin

☒ Mittwoch
☎ +39 348 706 9673

Regiohof, Gsiesertal – St. Magdalena

☒ Mittwoch
☎ +39 0474 948 562
🌐 www.regiohof.com

Reia Stubm, Gsiesertal – St. Magdalena

☒ Dienstag
Mai und Oktober: Montag, Dienstag
☎ +39 348 952 9370
🌐 www.reia-stubm.com

Reierhof, Gsiesertal – St. Magdalena

☒ Dienstag
Mai und Oktober: Montag, Dienstag
☎ +39 388 194 0304
🌐 www.reierhof.com

BAR

Dorf Cafe Bar Lounge Gelateria, Welsberg

☒ Samstag
☎ +39 0474 944 833
🌐 www.dorfcafe.it

Goldene Rose, Welsberg

☒ Mittwoch
☎ +39 0474 944 113
🌐 www.hotel-goldenerose.com

Gschwendt, Gsiesertal – Pichl

☒ Donnerstag
☎ +39 0474 747 010
🌐 www.hotel-gschwendt.it

Hofmann, Gsiesertal – St. Magdalena

☒ Mittwoch
☎ +39 0474 948 014, +39 348 859 5362
🌐 www.hotelhofmann.com

Mana Bar Cafe, Taisten

☒ Samstag
☎ +39 348 325 1955

Oberporte, Welsberg

☒ Donnerstag
☎ +39 0474 944 098
🌐 www.hotel-oberporte.com

Beach Club Freibad Panorama, Welsberg

☎ +39 340 359 4665

Seehof, Welsberg

☒ Dienstag
☎ +39 0474 944 571
🌐 www.hotelseehof.it

Sportbar (SSV Pichl), Gsiesertal – Pichl

☒ Nur bei Veranstaltungen geöffnet
🌐 www.ssvpichlgsies.com

Bar Steiner, Gsiesertal – St. Martin

☎ +39 0474 978 482

Waldheim, Gsiesertal – Pichl

☒ Mittwoch
☎ +39 0474 746 922
🌐 www.hotel-waldheim.eu

RESTAURANT

Chalet Olympia, Taisten

☉ Nur abends
☒ Montag
☎ +39 0474 950 012
🌐 www.chaletolympia.it

Durnwald, Gsiesertal – Pichl

☒ Montag, Sonntag Abend
☎ +39 0474 746 886
🌐 www.restaurantdurnwald.it

Kahnwirt, Gsiesertal – St. Martin

☉ Frühstück: täglich
Restaurant: nur abends mit Reservierung
Bar: Sonntag Vormittag geöffnet

☒ Restaurant Mittwoch, Sonntag
☎ +39 0474 978 409
🌐 www.kahnwirt.it

Kircha, Gsiesertal – St. Martin

☉ Abends Reservierung erwünscht
☒ Donnerstag
☎ +39 0474 978 420
🌐 www.kircha.it

Leitenhof, Gsiesertal – St. Magdalena

☉ Nur abends auf Reservierung
☒ Dienstag
☎ +39 0474 948 027
🌐 www.leitenhof.com

Mudler-Berggasthaus mit Panoramablick,

Taisten
☒ Dienstag
☎ +39 0474 950 036
🌐 www.mudlerhof.com

Quelle, Gsiesertal – St. Magdalena

☉ Nur abends auf Reservierung
☎ +39 0474 948 111
🌐 www.hotel-quelle.com

Sporthitte, Gsiesertal – St. Martin

☒ Montag, Dienstag
☎ +39 349 159 4725

Stoll, Gsiesertal – Pichl

☉ Nur abends auf Reservierung
☎ +39 0474 746 916
🌐 www.hotelstoll.com

Tyrol, Gsiesertal – Pichl

☒ Mittwoch
☎ +39 0474 746 924
🌐 www.hoteltyrol.net

Waldruhe, Gsiesertal – St. Martin

☉ Abends Reservierung erwünscht
☎ +39 0474 978 403
🌐 www.waldruhe.com

Zum Graf, Gsiesertal – Pichl

☒ Dienstag
☎ +39 0474 862 395
🌐 www.zumgraf.it

RESTAURANT & PIZZERIA

Binta Pub, Gsiesertal – Pichl

☉ Reservierung für Restaurant erwünscht
☒ Montag
☎ +39 0474 746 024
🌐 www.binta.it

Karla, Gsiesertal – St. Martin

☉ Mittags nur Restaurant
☒ Mittwoch
☎ +39 379 160 4041
🌐 www.karla-restaurant.com

Lanzberg, Gsiesertal – St. Magdalena

☉ Mittags und abends Reservierung erwünscht
☒ Mittwoch, Donnerstag Mittag
☎ +39 347 591 3534

NoLè, Welsberg

☒ Dienstag
☎ +39 0474 250 100
🌐 www.nole-pizzeria.com



Die aktuellen Öffnungszeiten finden Sie auf der Gastronomie- und Almhüttenliste oder unter: www.gsieser-tal.com
In der Hochsaison können die Ruhetage entfallen.
Alle Angaben ohne Gewähr. Änderungen von Seiten der Gastbetriebe vorbehalten.

PRODUKTE VON BERG & TAL



Drechsler Josef Taschler

Traditionelle Schalen aus Zirbe, moderne Formen als Gebrauchs- und Dekorationsobjekte. Von Hand gefertigt in heimischen Hölzern. Bei jedem Einkauf bekommen Sie ein Säckchen Zirbenspäne mit einer kurzen Beschreibung dazu geschenkt.

📍 Gsiesertal – St. Magdalena, Rotmoos Pater–Steinmair–Weg 1

🕒 Verkauf ab Hof:

Mo–Fr: 09:00–12:00 h & 14:00–17:00 h

Wir bitten Sie, sich vorher telefonisch anzumelden! Da auch Landwirtschaft betrieben wird, können die Öffnungszeiten nicht immer eingehalten werden.

☎ +39 0474 948 083

🌐 www.rotmoos.com/drechsleri



Gravur Design Daniel Stoll

Persönliche Gravuren für das individuelle Geschenk in Holz, Glas, Leder, vom selbst angefertigten Holzschmuck bis hin zur Holzkrawatte.

📍 Taisten, Wiesen 45

🕒 Mo, Mi, Do, Fr: 09:00–12:00 h + 15:00–17:00 h

Di: auf Vereinbarung

☎ + 39 327 208 4444

🌐 www.gravurdesign.com



Hofeigene Bioprodukte vom Hintnerhof

In unserem SELF SERVICE Hofladen finden sie rund um die Uhr frische Bio- Wieseneier und Bio-Eierteignudeln aus hofeigenen „Gsieser Goggilan“ (Eier aus dem Gsiesertal). Zusätzlich Honig, Kaminwurzeln und Speck, Bio-Suppenhuhn und Bio-Brathähnchen.

📍 Gsiesertal – Pichl, Puregg 16

☎ +39 349 835 5749

🌐 www.hintnerhof.com



Klanschta – Bio-Fleisch

Ab Hof Verkauf von Bio-Fleisch von Rind, Schwein und Pute. Nur auf Vorbestellung.

📍 Gsiesertal – St. Magdalena, Madleitn 7b

☎ +39 340 231 2659



Von HIER zu DIR. Hofeigene Produkte vom Lahnhof

Unser Hof im Gsiesertal und wir, als Betreiberfamilie, sind fest in der Natur verwurzelt. Wir schätzen regionale Lebensmittel und sehen unsere Tiere als Lebewesen, die es zu schützen gilt. Wenn es unseren Tieren gut geht, geht es uns gut. Genau das ist es, was uns antreibt, und das schmeckt man auch in unseren Naturerzeugnissen.

Gerne verarbeiten wir auch Materialien, die uns unsere Umgebung zur Verfügung stellt, und fertigen daraus einzigartige Unikate aus Holz und Metall.

📍 Gsiesertal – St. Martin, Lahn 8

🕒 Mo–Sa: auf telefonische Vereinbarung 09:00–12:00 h

☎ +39 335 563 5904

🌐 www.lahnhof.eu



Hofeigene Produkte vom Lonza Hof

Eier aus mobiler Freilandhaltung und Teigwaren.

📍 Gsiesertal – St. Martin, Kopeirn 7b

☎ +39 349 530 8937

🌐 www.lonza-hof.it



Bioprodukte vom Platzerhof

Biologischer Anbau von Getreide, Himbeeren und Kartoffeln. Verkauf von: Mehl (Weizen, Roggen, Dinkel) gemahlen in der hauseigenen Getreidemühle; Dinkelgrissini; hausgemachter Apfelstrudel; typische Tiroler Krapfen; Himbeersirup; Holundersirup; Speisekartoffeln.

📍 Taisten, Sonnenstraße 22

🕒 Verkauf direkt ab Hof ganzjährig: 08:00–19:00 h,

Apfelstrudel und Krapfen auf Vorbestellung

☎ +39 392 206 9858

🌐 www.platzerhof.com



Regiohofs Bauernkuchl – Hofwerkstatt – Hofladen

Sommer-Zeit ist Regiohof-Zeit – genießen wie anno dazumal.

📍 Gsiesertal – St. Magdalena, Pater-Haspinger–Str. 22c

🕒 19.06.–05.09.2026 täglich von 11:30– ca. 19:00 h

Bauernkuchl & Hofladen

Panoramastube & –terrasse. Kaffee & Süßes. Aperitivo & Merende. Eiskreationen & Berg-Erdbeeren. Spezialbiere. Weine. Long- & Short-drinks, Albert's Gin und Berg-Elexiere.

✗ Mittwoch. Im August kein Ruhetag

🕒 Unser Hofladen ist das ganze Jahr geöffnet: Mo + Fr von 09:00–12:00 h und jederzeit gerne mit Terminvereinbarung.

☎ +39 0474 948 562

🌐 www.regiohof.com



Bergschnäpse und Edelliköre Manufaktur AlpenHigh® Seppila

Vorstellung und Verkostung einheimischer Bergschnäpse. Elixiere aus Kräutern der Südtiroler Dolomiten. Wurzeln, Beeren und harzige Hölzer verwöhnen Nase und Gaumen. Kosten Sie den besten Heuschnaps der Welt, den blauen Gin aus uraltem Gletschereis, flüssigen Speck, des Kaisers Edelweiß, den bitterbösen Enzian oder die sündigste Versuchung des Tales. Verkostungen, Verkauf und Beratung nur nach Voranmeldung.

📍 Taisten, Haspaweg 30
☎ +39 348 190 5518
🌐 www.seppila.com



Hofladen Stachabroat – echt. regional. guat.

Entdecke in unserem Hofladen in Taisten, was echtes bäuerliches Handwerk bedeutet: hausgemachter Speck, würzige Kaminwurzeln, feine Marmeladen und unsere beliebten Backmischungen nach alten Hofrezepten. Alles entsteht in kleiner Produktion, mit viel Handarbeit und Liebe zum Detail. Komm vorbei, lerne unsere Tiere kennen – Rinder, Ziegen und Schweine – und spüre, wie eng Landwirtschaft und Genuss bei uns verbunden sind. Jeden Freitag laden wir zum Brotbackkurs am Holzofen ein – traditionell, einfach und ehrlich wie früher (nur auf Anmeldung).

📍 Taisten, Wiesen 26
☎ +39 340 984 8836
🌐 www.stachabroat.com



Hofkäserei Waldsamer

Produkte aus Heumilch und Grasfütterung: verschiedene Schnittkäsesorten, Frischkäse, Topfen, Butter und Naturfrucht- Trinkjoghurt. Verkauf ab Hof.

📍 Gsiesertal – St. Magdalena, Madleitn 5
🕒 Mo, Fr, Sa: 09:00–12:00 h & 15:00–19:00 h
Di: 09:00–12:00 h; Do: 15:00–19:00 h
☎ +39 0474 948 009
🌐 www.waldsamerhof.it

INFO A–Z

Die wichtigsten Informationen für einen Aufenthalt in der Dolomiten Panorama Region Gsiesertal–Welsberg–Taisten auf einen Blick: Aufstiegsanlagen, Bergführer, Shopping und viele weitere Angebote.

Für zusätzliche Informationen steht das Tourismusbüro in Welsberg zur Verfügung, auch telefonisch unter +39 0474 978 436 erreichbar.



Apotheken

Arzneimittel-Ausgabestelle

- 📍 Gsiesertal – St. Martin, St. Martin 10a
- 🕒 Mo, Mi, Fr: 09:00–12:00 h
- ☎ +39 0474 948 543

Schloss Apotheke

- 📍 Welsberg, Pfarrgasse 1a
- 🕒 Mo–Fr: 08:30–12:30 h & 15:00–19:00 h
- Sa: 08:30–12:00 h
- ☎ +39 0474 944 112
- 🌐 www.apothekewelsberg.it

Ärzte

Dr. Andrea Kargruber

- 📍 Welsberg, P-Johann-Schwingshackl-Straße 1
- ☎ +39 0474 921 010

Dr. Claudia Kraller

- 📍 Welsberg, P-Johann-Schwingshackl-Straße 1
- ☎ +39 0474 944 549, +39 347 266 8014

Aufstiegsanlagen

Kronplatz

- 🕒 16.05.–08.11.2026: 09:00–17:00 Uhr
- (je nach Bergbahn unterschiedlich)
- 🌐 www.kronplatz.com

Klausberg

- 🕒 15.05.–01.11.2026:
- 08:30–12:20 h & 13:00–17:00 h
- 🌐 www.skiworlddahrntal.it

Speikboden

- 🕒 30.05.–18.10.2026: 08:30–17:00 h
- 🌐 www.skiworlddahrntal.it

3 Zinnen Dolomites

- Helm, Rotwand, Stiergarten, Drei Zinnen, Haunold
- 🕒 23.05.–01.11.2026
- (je nach Bergbahn unterschiedlich)
- 🌐 www.dreizinnen.com

Autowerkstatt, Abschleppdienst, Tankstelle

Oberhammer Renate

- 📍 Welsberg, Pustertaler Straße 2
- ☎ +39 0474 944 138

Autowerkstatt

Hofmann Peter

- 📍 Gsiesertal – St. Martin, Im Steinanger 17b
- ☎ +39 347 515 5761

Autovermietung

Auto Graf

- 📍 Innichen, Pizachstraße 27
- ☎ +39 0474 913 276
- 🌐 www.auto-graf.it

Autovermietung Winkler Egon

- 📍 St. Lorenzen, Montal 33b
- ☎ +39 348 268 4666
- 🌐 www.winkler-rent.com

Dolomites Electric

- 📍 Bruneck, Michael Pacher Straße 1
- ☎ +39 378 085 4588
- 🌐 www.dolomites-electric.com

Rent a Car Pustertal

- 📍 Bruneck, Kapuzinerplatz 1a
- ☎ +39 335 764 5000
- 🌐 www.rentacar-pustertal.com

Autobahnvignette

Die österreichische Autobahnvignette ist in Grenznähe und nach der Grenze bei jedem Kiosk oder an den Tankstellen erhältlich.

Alternativ: Digitale Vignette unter:

- 🌐 shop.asfinag.at

Bahnhof

Innichen

- 🕒 Mo–Fr: 08:20–12:15 h & 13:30–16:45 h
- ☎ +39 0474 913 224

Bruneck

- 🕒 Mo–Sa: 05:50–19:50 h
- So & Feiertage: 08:55–12:45 h & 13:45–17:00 h
- ☎ +39 0474 553 623

Südtirolmobil-Infopoint

- 🕒 Mo–Fr: 7:00–19:00 h; Sa: 7:00–12:30 h
- So & Feiertage: geschlossen

Welsberg

Fahrkarten nur am Automaten erhältlich

- 🌐 www.suedtirolmobil.info, Onlinefahrkarten nur in der suedtirolmobil-App

Banken, Bancomat

Raiffeisenkasse Gsiesertal

- 📍 Gsiesertal – St. Martin, St. Martin 8b
- 🕒 Mo–Fr: 09:00–12:30 h
- ☎ +39 0474 947 800

Raiffeisenkasse Taisten

- 📍 Taisten, Sonnenstraße 28
- 🕒 Mo–Fr: 09:00–12:30 h
- ☎ +39 0474 947 820

Raiffeisenkasse Welsberg

- 📍 Welsberg, Pustertaler Straße 9
- 🕒 Mo, Di, Mi, Fr: 09:00–12:30 h & 15:00–16:30 h
- Do: 09:00–12:30 h & 16:00–18:00 h
- ☎ +39 0474 944 139

Volksbank Welsberg

- 📍 Welsberg, Pustertaler Straße 11a
- 🕒 Mo–Fr: 08:35–12:55 h
- Nachmittag nach Terminvereinbarung
- ☎ +39 0474 544 750

Bergführer

Bergführer Pustertal und Wanderführer Pustertal

- 📍 Antholz, Oberrasner Straße 15
- ☎ +39 347 332 1416
- 🌐 www.bergfuehrerpustertal.com

Bibliothek

Bibliothek Gsiesertal

- 📍 Gsiesertal – St. Martin, St. Martin 12a
- 🕒 Di: 09:30–11:30 h, Mi: 14:30–17:00 h,
- Fr: 16:30–18:00 h

📍 Gsiesertal – St. Magdalena, Bergerstraße 7c

- 🕒 Mo: 14:30–17:00 h, Mi: 16:30–18:00 h
- 📍 Gsiesertal – Pichl, Außerpichl 5a
- 🕒 Di: 14:30–17:00 h, Do: 16:30–18:00 h
- ☎ +39 0474 978 785

🌐 www.gsies.eu

Bibliothek Welsberg

- 📍 Welsberg, P.-J.-Schwingshackl-Str. 2
- 🕒 Sommeröffnungszeiten (Ende Juni bis Anfang September):
- Mo: 16:00–19:00 h, Di+Fr: 08:00–12:00 h,
- Mi: 08:00–12:00 h & 16:00–19:00 h
- ☎ +39 0474 946 083

🌐 www.biblio.bz.it/welsbergtaisten

Bibliothek Taisten

- 📍 Taisten, Bruder-Hans-Oberstaller-Platz 1
- 🕒 Sommeröffnungszeiten (Ende Juni bis Anfang September): Di: 17:00–19:00 h, Do: 08:00–11:00 h
- ☎ +39 0474 950 015

Erste Hilfe

Krankenhaus Bruneck

- ☎ +39 0474 581 200

Krankenhaus Innichen

- ☎ +39 0474 917 140

Fahrpläne Bus & Zug

- Deutsche Bahn DB (D): www.deutschebahn.com
- Österreichische Bundesbahn (A): www.oebb.at
- Südtirol (I): www.suedtirolmobil.info
- (Onlinefahrkarten nur in der suedtirolmobil-App)
- Trenitalia (I): www.trenitalia.com

Fischen

- 🕒 Fischen möglich von 01.04.–30.09.2026

Gsieser Bach (mit Fischerlizenz)

- 📍 St. Martin bis Brückenwirt
- 📍 Hotel Quelle, St. Magdalena
- (Ausstellung Tageskarte)
- ☎ +39 0474 948 111
- 📍 Restaurant Binta Pub, Pichl
- (Ausstellung Tageskarte)
- ☎ +39 0474 746 024

Olinger Stausee (mit Fischerlizenz)

- 📍 Hotel Seehof, Welsberg (Ausstellung Tageskarte)
- ☎ +39 0474 944 571

Fundbüro

Für das Gsiesertal: Gemeinde Gsies

- ☎ +39 0474 978 726

Für Welsberg & Taisten: Gemeindepolizei Welsberg

- ☎ +39 0474 862 295

Digitales Fundbüro für alle Gemeinden Südtirols

- 🌐 www.fundinfo.it

Gottesdienste

Gsiesertal-Welsberg-Taisten

- 🌐 www.se-oberespustertal.it
- www.dekanat-bruneck.it

Internet, WIFI

Bibliothek Taisten

- 📍 Taisten, Bruder-Hans-Oberstaller-Platz 1
- ☎ +39 0474 950 015
- 🌐 www.biblio.bz.it/welsbergtaisten

Bibliothek Welsberg

- 📍 Welsberg, P.-J.-Schwingshackl-Str. 2
- ☎ +39 0474 946 083
- 🌐 www.biblio.bz.it/welsbergtaisten

Dorf Cafe Bar Lounge Gelateria

- 📍 Welsberg, Margarethenplatz 2
- ☎ +39 0474 944 833
- 🌐 www.dorfcafe.it

Restaurant Pizzeria Binta Pub

- 📍 Gsiesertal – Pichl, Gsieser Straße 2
- ☎ +39 0474 746 024
- 🌐 www.binta.it

Krankenhaus

Bruneck

📍 Bruneck, Spitalstraße 11

☎ +39 0474 581 111

Innichen

📍 Innichen, Freisinger Straße 2

☎ +39 0474 917 111

Allgemeine Website für Südtiroler Sanitätsbetriebe

🌐 www.sabes.it

Ladestation für Elektrofahrzeuge

📍 Welsberg, Pfarrgasse 13

☎ 800 832 855

🌐 www.neogy.it

Märkte**Gsiesertal**

Gsieser Bauern- und Handwerksmarkt

📍 Gsiesertal – St. Martin, Dorfplatz

🕒 26.06. + 10.07. + 24.07. + 07.08. + 21.08. + 04.09.2026: 09:30–12:30 h

Gsieser Jahrmarkt

📍 St. Martin, Dorfplatz

🕒 03.10.2026: 08:00–18:00 h

Welsberg

Wochenmarkt

📍 Welsberg, Dorfzentrum

🕒 Jeden Di von Juli bis Mitte September: 08:30–13:00 h

Weiters finden Flohmärkte, Genuss- & Spezialitätenmärkte statt.

Niederdorf

📍 Niederdorf, Von-Kurz-Platz

🕒 Anfang März bis Anfang September: jeden 1. Samstag im Monat 08:00–14:00 h

Toblach

📍 Toblach, Dorfzentrum

🕒 Jeden 1. & 3. Montag im Monat: 08:00–14:00 h

Bruneck

Wochenmarkt

📍 Bruneck, Rathausplatz

🕒 Jeden Mittwoch: 08:00–13:30 h

Bauernmarkt

📍 Bruneck, Graben

🕒 Jeden Freitag: 08:00–13:30 h

Stegener Markt

📍 Stegener Markt Platz

🕒 26.10.–28.10.2026

Olang

Wochenmarkt

📍 Olang, Mitterolang

🕒 Jeden Freitag: 08:00–12:00 h

Cortina

Wochenmarkt

📍 Cortina, Industriezone, Pian da Lago

🕒 Jeden Di und Fr: 08:00–13:00 h

Lienz (A)

Stadtmarkt

📍 Lienz (A), in der Messinggasse

🕒 Von April bis Oktober 2026

Fr: 13:00–18:00 h, Sa: 08:30–12:30 h

Mobilität in Südtirol, Info-Hotline

☎ +39 0471 220 880

🌐 www.suedtirolmobil.com

Notrufnummern**Allgemeine Notrufnummer**☎ **112**

Carabinieri Welsberg

☎ +39 0474 944 133

Pilze

Pilze können nur mit Bewilligung, gültig für die Gemeinde, in der gesammelt wird, an den geraden Kalendertagen im Monat (z. B. am 2., 4., 6., usw.), von 07:00–19:00 h, höchstens ein Kilogramm pro Person (über 14 Jahre alt) und Tag, gesammelt werden. Bewilligungen erhalten Sie im Tourismusbüro in Welsberg sowie beim Automaten im Tourismusbüro in St. Martin (07:00–22:00 h) oder online. (10 € pro Tag und Person).

Postamt

🕒 Mo–Fr 08:20–13:45 h, Sa 08:20–12:45 h

📍 Gsiesertal – St. Martin, Lahn 1a

☎ +39 0474 978 405

📍 Welsberg, Pustertaler Straße 10

☎ +39 0474 944 104

Radverleih und Service

Papin Sport Rent a Bike

📍 Welsberg, Zugbahnhof

☎ +39 0474 913 450

🌐 www.papinsport.com

HUSKI rentals – Fahrradverleih, Service und Shop

📍 Gsiesertal – St. Magdalena, P.–Steinmair–Weg 4

📍 Welsberg, Hauptstraße 1

☎ +39 349 704 6522

🌐 www.huskirentals.com

MTB–Schule des SSV Pichl/Gsies

Es werden geführte MTB–Touren & Fahrtechnik–training angeboten.

📍 Gsiesertal – Pichl, Sportzone

☎ +39 349 620 0072

E–Bike Ladestation

📍 Welsberg, Tourismusbüro (Dorfzentrum)

☎ +39 0474 978 436

📍 Welsberg, Dorf Cafe Bar Lounge Gelateria

☎ +39 0474 944 833

📍 Taisten, Berggasthof Mudler

☎ +39 0474 950 036

📍 Taisten, Hochrautalm

☎ +39 345 924 5776

Recyclinghof

Gsiesertal – St. Martin

🕒 Di: 13:30–16:30 h, Sa: 08:00–11:30 h

☎ +39 0474 978 232

Welsberg

🕒 Di, Do: 13:00–15:30 h

Sa: 07:30–10:00 h

☎ +39 0474 946 012

Shopping

Belebte Plätze, alte Geschichten, gemütliche Lokale und Geschäfte und die besondere Herzlichkeit der Menschen, die hier leben.

🕒 Mo–Fr: 08:30/09:00–12:00 h & 15:00–19:00 h
Sa: 08:30/09:00–12:00 h & 15:00–18:00 h
(Samstag nachmittags nur in der Hochsaison)

Die Bäckereien öffnen am Morgen zwischen 06:30 h und 08:30 h. Die genauen Öffnungszeiten sind jeweils am Geschäftseingang angeschlagen.

Lebensmittel

Bäckerei Amhof

📍 Welsberg, Margarethenplatz 2

☎ +39 0474 944 052

🌐 www.amhof.bz.it

Bäckerei Trenker

📍 Welsberg, Pfarrgasse 1

☎ +39 0474 944 130

🌐 www.trenker.com

Lebensmittelgeschäft Despar Amhof

📍 Gsiesertal – St. Martin, St. Martin 11a

☎ +39 0474 978 408

🌐 www.amhof.bz.it

Lebensmittelgeschäft Naves

📍 Gsiesertal – Pichl, Bircha 2

☎ +39 0474 476 958

🌐 www.naves.it/gsies-casies

📍 Welsberg, Pustertalerstraße 17

☎ +39 0474 946 128

🌐 www.naves.it/welsberg-monguelfo

Lebensmittelgeschäft Handlung Reier

📍 Gsiesertal – St. Magdalena, Magdalena–Str. 11a

☎ +39 0474 948 116

Lebensmittelgeschäft Despar Hellweger

📍 Welsberg, Margarethenplatz 4

☎ +39 0474 946 512

🌐 www.hellweger.it

Metzgerei Hell

📍 Welsberg, Hauptplatz 3

☎ +39 0474 944 012

🌐 www.hotelhell.info/metzgerei

Bekleidung

Hellweger Intersport

📍 Welsberg, Pustertaler Straße 7

☎ +39 0474 946 007

🌐 www.hellweger.it

Schuhe Hintner

📍 Welsberg – Pustertaler Straße 14

☎ +39 0474 944 171

Mittermair Mondo Shopping Welt

📍 Welsberg, Bahnhofstraße 1

☎ +39 0474 944 380

Geschenkartikel, Souvenirs & Basteln

Mittermair Mondo Shopping Welt

📍 Welsberg, Bahnhofstraße 1

☎ +39 0474 944 380

Geschenkestube

📍 Welsberg, Paul Troger Straße 1

☎ +39 0474 944 633

Hopla Basteln und Papier

📍 Welsberg, Pfarrgasse 8

☎ +39 0474 944 128

Andere Fachgeschäfte

Optic Cadore

📍 Welsberg, Pfarrgasse 17

☎ +39 0474 946 035

Eisenwarenhandlung Naves

Welsberg, Pustertaler Straße 17
 ☎ +39 0474 946 128
 🌐 www.naves.it/welsberg-monguelfo

Hellweger Intersport

Welsberg, Pustertaler Straße 7
 ☎ +39 0474 946 007
 🌐 www.hellweger.it

Elektro Mairhofer

Welsberg, Paul Troger Straße 4
 ☎ +39 0474 944 084

Mittermair Mondo Shopping Welt

Welsberg, Bahnhofstraße 1
 ☎ +39 0474 944 380

Einrichtungshaus Wohnland

Welsberg, Hauptstraße 7
 ☎ +39 0474 944 480
 🌐 www.wohnlant.it

Schwimmbäder**Freibad Panorama**

Welsberg, Klosterweg 11
 📅 Mitte Mai – Ende August 2026
 ☎ +39 340 359 4665

Freischwimmbad Olang

Niederolang, Bahnhofstr. 28
 ☎ +39 377 307 1492

Freibad Bruneck

Bruneck, Neurauthstraße 3

Cron4

Bruneck – Reischach, Sportzone
 Im Gelände 26
 📅 10:00–22:00 h
 ☎ +39 0474 410 473

Acquafun Erlebnisbad Innichen

Innichen, Michael-Hyeronimus-Huber Str. 2
 📅 12:30–20:30 h
 ✕ Dienstag (außer Juli und August)
 ☎ +39 0474 916 200

Taxi**Taxi Oberhammer Renate**

☎ + 39 0474 944 138

Taxi Seiwald

☎ + 39 0474 948 023

Tandemflug**Tandemflights FLIAGmo**

Gsiesertal – St. Magdalena, Bergerstraße 25a
 ☎ +39 342 646 6099
 🌐 www.fliagmo.it

Verkehrsbericht**Südtiroler Verkehrsmeldezentrale**

📞 Mo–Sa: 06:30–20:00 h,
 So + Feiertage: 08:00–20:00 h
 ☎ +39 0471 200 198
 🌐 www.provinz.bz.it/verkehr

Wellness**Acquafun**

Innichen, M.-H.-Hueber-Straße 2
 ☎ +39 0474 916 200
 🌐 www.acquafun.com

CRON4

Reischach, Im Gelände 26
 ☎ +39 0474 410 473
 🌐 www.cron4.it

Hotel La Casies

Gsiesertal – St. Magdalena
 ☎ 📞 +39 0474 978 441
 🌐 www.lacasies.com

☑ Day-Spa nur auf Anmeldung und als Paket buchbar

Hotel Quelle Nature Spa Resort

Gsiesertal – St. Magdalena
 ☎ +39 0474 948 111
 🌐 www.hotel-quelle.com

GP 10% auf Wellnessbehandlungen, Massagen & Physiotherapie

Hotel Stoll

Gsiesertal – Pichl
 ☎ +39 0474 746 916
 🌐 www.hotelstoll.com

GP 10% auf Wellnessbehandlungen, Massagen & Physiotherapie

SÜDTIROL GUEST PASS GSIESERTAL- WELSBERG-TAISTEN CARD

IHRE DIGITALE GÄSTEKARTE!



Exklusiv für alle Gäste eines Mitgliedsbetriebes der Dolomiten Panorama Region Gsiesertal-Welsberg-Taisten

Freie Fahrt in Südtirol – Wanderungen, Mountainbike-Touren und die Welt der bewirtschafteten Almen lassen sich bequem entdecken. Dank der zentralen Lage liegt alles in erreichbarer Nähe. Die Südtirol Guest Pass – Gsiesertal-Welsberg-Taisten Card fördert nachhaltige Mobilität und die Nutzung öffentlicher Verkehrsmittel. Der digitale Guest Pass wird automatisch ab dem 6. Lebensjahr beim Check-in bzw. Pre-Check-in mit Name und Aufenthaltszeitraum per E-Mail zugesendet.

- ✓ Kostenlose oder reduzierte geführte Ausflüge (S. 32–44)
- ✓ Wanderkarte und Wandervorschläge erhältlich in Ihrer Unterkunft.
- ✓ Kinder bis 13,9 Jahren nehmen kostenlos am Sommer-Aktiv-Programm teil.
- ✓ Spielgolf Welsberg reduzierter Eintrittspreis: Erwachsene 4,50 €; Kinder bis 14 Jahre 3,00 €. Familien ab 4 Personen 1 Kind kostenlos.
- ✓ Huski Fahrradverleih in Welsberg & Gsiesertal – St. Magdalena: 10 % Ermäßigung auf den Verleih.
- ✓ Papin Sport Rent a Bike am Zugbahnhof in Welsberg: 10 % Ermäßigung auf den Verleih.
- ✓ Hintnerhof: Vorteilspreis auf folgende Geschenksets: 2x 6er Schachtel Gsieser Goggilan (Eier) und 4x Bio Eierteignudeln statt 22,80 € zum Vorteilspreis von 20 €! www.hintnerhof.com
- ✓ 20 % auf alle Artikel im Hofladen Stachabroat in Taisten. stachabroat.com
- ✓ Rafting und Kanu in Südtirol: 10 % Preisnachlass auf alle Aktivitäten.
- ✓ Owl Park – Eulenkamp in St. Vigil: 10 % Preisnachlass auf den Eintrittspreis, auf Flugvorführungen und didaktische Bildungsbesuche.
- ✓ Kronaction outdoor & fun park; Skyscraper 10 % auf den Einzelpreis (www.kronaction.com)

Kostenlose Nutzung der gesamten öffentlichen Mobilität in Südtirol!

Inkludierte Leistungen:

- ✓ Nahverkehrsbusse: Stadt- und Citybusse, Regionalbusse, PostAuto Schweiz (Linie 811 im Abschnitt Mals – Müstair/Grenze)
- ✓ VVT Regiobus: Linie 273: Abschnitt Mals – Pfunds, Kajetansbrücke, Linie 335: Moos i.P. – Obergurgl (exkl. Maut)
- ✓ Regional- und Regionalexpresszüge (R, RV & RE) innerhalb Südtirols sowie bis Trient:
 - Brennerbahn: Brenner – Bozen – Trient
 - Bozen – Meran
 - Vinschger Bahn: Meran – Mals
 - Pustertalbahn: Brixen – Bruneck – Innichen/Vierschach
- ✓ Seilbahnen: Rittner Seilbahn, Rittner Schmalspurbahn, Seilbahn Kohlern, Standseilbahn Mendel, Seilbahn Vöran, Seilbahn Mölten

Nicht inkludierte Leistungen:

- ! Sonderlinien: Nightliner, Fernzüge (z.B. Eurocity, Intercity Notte, Railjet, Frecciarossa, Italo),
- ! Alpinlinien: Seiser Alm Linien 10, 11, 12
- ! Shuttledienst 439 Welsberg-Pragser Wildsee, Linie 442 Pragser Wildsee von Juli bis September, Shuttledienst 444 Auronzohütte/3 Zinnen und Shuttledienst 440 Sexten-Fischleintal-Kreuzbergpass
- ! Hunde-/Tiermitnahme: Einzelfahrschein oder Mobilcard Junior (1, 3 oder 7 Tage Bezahlkarte) nötig. Kostenlos für Blindenhunde und Kleintiere, die im Arm gehalten werden. **Maulkorbpflicht!**
- ! Für die Fahrradmitnahme ist ein Fahrradtagesticket nötig.
In Regionalzügen und in Bussen mit Fahrradträgern ist die Mitnahme begrenzt möglich.

Die Beförderung von Kleinkindern im Kinderwagen ist kostenlos.



Benutzung:

Die digitale Gästekarte wird dem Gast automatisch beim Check-in oder beim Pre-Check-in mit Namen und Aufenthaltszeitraum, einschließlich einer elektronischen Version und eines PDFs, an seine E-Mail-Adresse, zugesendet. Diese kann als PDF auf einem mobilen Gerät (Smartphone) genutzt oder im „Wallet“ hinzugefügt werden. Wenn Sie eine gedruckte Kopie bevorzugen oder keinen Zugriff auf Ihre E-Mail haben, kann die Unterkunft das PDF bei Ihrer Ankunft für Sie ausdrucken.

Entwertung:

Der Guest Pass ist zu Beginn jeder Fahrt mittels Einscannens des QR-Codes zu entwerten.

Ein akustisches Signal und ein OK auf dem Display bestätigen die Entwertung. Bei Bahnfahrten muss die Entwertung noch vor dem Einstieg am Bahnhof erfolgen. Bei Bahnfahrten mit Umstieg erfolgt die Entwertung nur bei Fahrtantritt.

Gültigkeit:

Der Guest Pass ist während Ihres gesamten Aufenthalts gültig, und zwar von 00:00 Uhr am Anreisetag bis 23:59 Uhr am Abreisetag.

- 📄 Weitere Informationen zum Südtirol Guest Pass unter www.gsieser-tal.com & www.guestpass.suedtirol.info
- 📄 Fahrplanauskunft unter suedtirolmobil.info

Online Fahrscheine für die öffentlichen Verkehrsmittel für nicht Guest Pass Inhaber:

Mit dem Mobil Ticketing sind folgende Tickets online über die suedtirolmobil App erhältlich:

Einzelfahrschein regional, Einzelfahrschein urban, Tagesfahrschein urban, Fahrschein für die Rittner Bahnen und Mendelbahn, Nightliner-Fahrschein, Mobilcard, und Tagesfahrkarte Euregio 2 Plus. Die Kosten für die Online-Tickets sind dieselben wie für die herkömmlichen Fahrschein, bezahlt wird mit Kreditkarte bzw. Debitkarten.



mountain CARD

1
WANDER-
TICKET

6
GEBIETE

**3 ZINNEN DOLOMITES - KRONPLATZ - SPEIKBODEN
KLAUSBERG - GITSCHBERG JOCHTAL - PLOSE**



MEHR INFORMATIONEN
UND ONLINE SHOP >>>> www.mountaincard.it



Öffnung der Langlaufloipen: Anfang Dezember 2026

50 km sonnig angelegte Loipenkilometer für alle Ansprüche im unvergleichlichen Langlauf-Paradies! Die Dolomiten Panorama Region Gsiesertal-Welsberg-Taisten ist seit jeher Vorreiter bei der Präparierung der Langlaufloipen. Gleiten Sie selbst über die perfekt präparierten Loipen, dabei ist eine Einkehr in eines der typischen Gasthäuser direkt an der Loipe besonders verlockend!

Save the date: 43. Int. Gsiesertal Lauf am Samstag, 20.02. und Sonntag, 21.02.2027

Geführtes Aktiv-Programm Winter

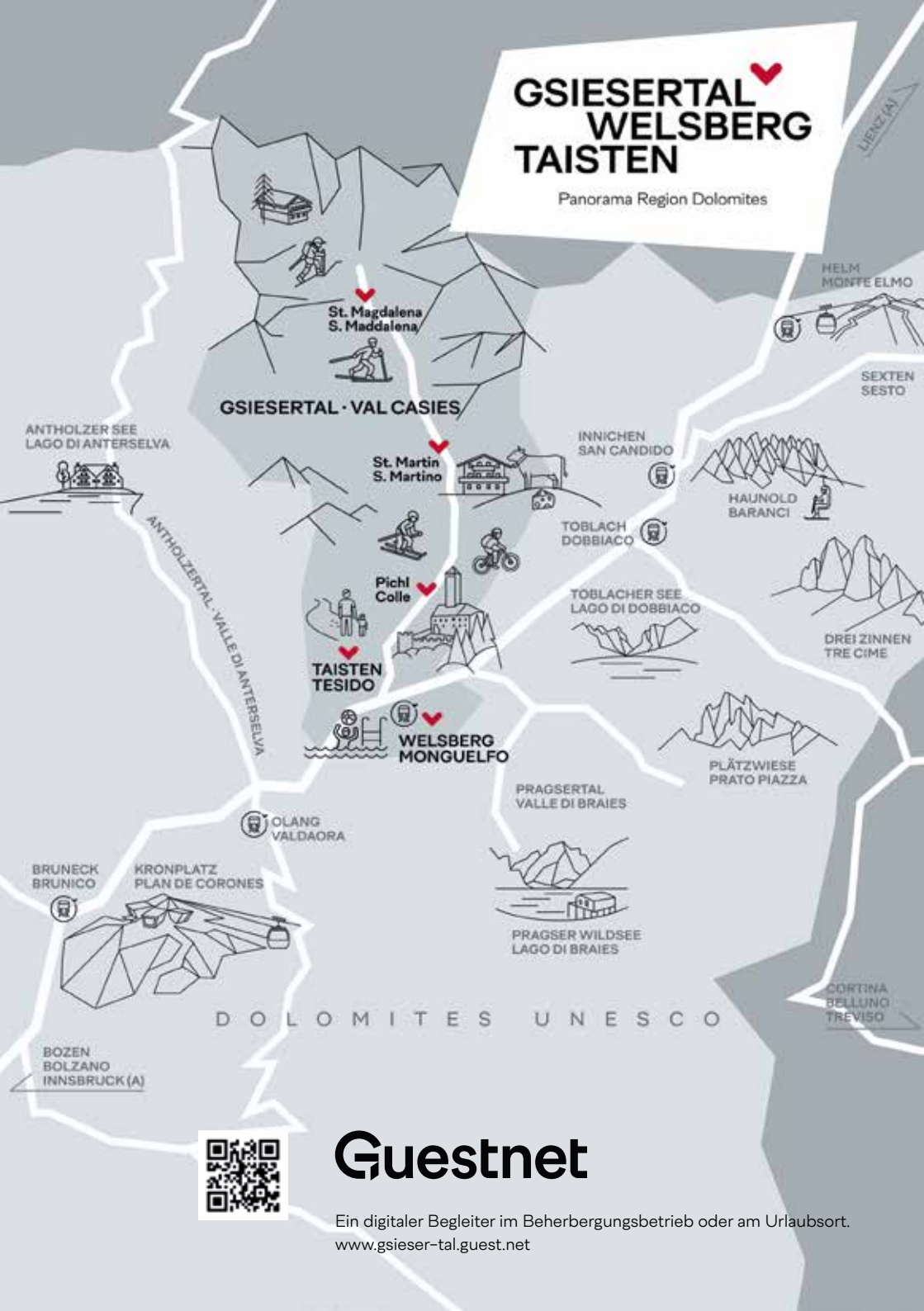
Unser abwechslungsreiches Aktiv-Programm sorgt ganzjährig für unvergessliche Erlebnisse in Ihrem Urlaub: Winterspaziergänge, Schneeschuhwanderungen, Genuss-, Rodel-, Langlauf-, Ski- und Kulturtage!

Verpassen Sie nicht das geführte Aktiv-Programm Skitouren!

Das Gsiesertal bietet ideale Bedingungen für Skitourengeher. Die verschneiten Hänge und gut erreichbaren Gipfel machen die Region zu einem beliebten Ziel für Einsteiger und erfahrene Tourengeher gleichermaßen. Wer den Aufstieg geschafft hat, wird mit Ruhe, Weitblick und einem intensiven Naturerlebnis belohnt.

GSIESERTAL WELSBERG TAISTEN

Panorama Region Dolomites



DOLOMITES UNESCO



Guestnet

Ein digitaler Begleiter im Beherbergungsbetrieb oder am Urlaubsort.
www.gsieser-tal.guest.net