



SOMMER INFO 2024

Tipps für Ihr Urlaubsglück!



GSIESERTAL ♥
WELSBERG
TAISTEN

Panorama Region Dolomites

IMPRESSUM

© **Tourismusgenossenschaft
Gsiesertal–Welsberg–Taisten**

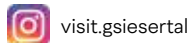
Grafik: Lucia Nania

Fotos:

TG Gsiesertal–Welsberg–Taisten:
Josef Plaickner, Harald Wisthaler,
Kamilla Photography, Elke Lessnig
Fotographie, Georg Hofer;
TVB Kronplatz:
Manuel Kottersteger;
Drei Zinnen Marketing:
Manuel Kottersteger;
TV Toblach: Harald Wisthaler;
IDM Südtirol: Harald Wisthaler,
Alex Moling;
weitere: Caroline Renzler, Alex Filz,
Gerd Eder, Bergführer Pustertal und
Wanderführer Pustertal,
Mario Kelemina, Armin Terzer,
Josef Plaickner, Videometrix;

Druck: Kraller Druck GmbH

Alle Rechte vorbehalten.



visit.gsiesertal



gsiesertal.valcasies



gsieser-tal.guest.net



Raiffeisenkasse
Welsberg-Gsies-Taisten
Cassa Raiffeisen
Monguelfo-Casies-Tesido



GRIASST ENK

und herzlich Willkommen in der Dolomiten
Panoramaregion Gsiesertal–Welsberg–Taisten!
Vom kulturellen Mittelpunkt Welsberg mit seiner Sonnen-
terrasse Taisten zweigt das Gsiesertal – das Tal der Almen,
nach Norden hin ab, genau zwischen den Ausläufern der
Rieserferner–Gruppe und der Defregger Alpen. Unsere drei
unverwechselbaren Orte erwarten Sie inmitten unzähliger
Freizeitmöglichkeiten – genau so muss sich Urlaub an-
fühlen!

Tourist Info

☎ +39 0474 978 436
@ info@gsieser-tal.com
🌐 www.gsieser-tal.com

Welsberg Info & Verwaltung

🕒 MO–SA 08.00–12.00 & 15.00–18.00 Uhr
Bahnhof Welsberg Info & Ticketing Pragser Wildsee
🕒 Juli & August: MO–SO 08.30–14.30 Uhr

Gsiesertal/St. Martin Info
🕒 MO–FR 08.00–12.00 Uhr

Taisten Info


🕒 Juli & August: MO–FR 08.00–12.00 Uhr
Infopoint Gsiesertal/St. Martin
🕒 TÄGLICH 08.00–22.00 Uhr

INHALTSVERZEICHNIS

Grußworte	1
Almhütten	4
Wandern	8
Radfahren	14
Freizeit & Familie	19
Kultur	25
Veranstaltungen	28
Geführtes Aktiv-Programm	30
Frühsommerprogramm	34
Sommerprogramm	36
Herbstprogramm	40
Einkehrmöglichkeiten	42
Produkte von Berg und Tal	44
Info A-Z	47
Guest Pass und Mobilität	52
Mountain Card	59
Vorschau Winter 2024/2025	60

LEGENDE

leicht



medium





















schwer



sehr schwer



-  weitere Informationen
-  E-Mail Adresse
-  Nützliche Links / Webseiten
-  Ort / Ausgangspunkt / Parkmöglichkeit / Strecke
-  Gehzeit / Wanderroute
-  Radroute
-  Öffnungszeiten / Dauer
-  Ruhetag
-  Highlights
-  Kosten
-  für Familien
-  Wanderung
-  Klettersteig
-  E-Bike Tour
-  Schwierigkeitsgrad
-  Höhenunterschied
-  Green Mobility / Anreise mit öffentlichen Verkehrsmitteln möglich
-  GUEST PASS Gsiesertal-Welsberg-Taisten



ALMHÜTTEN

Das Tal der Almen. In kaum einer anderen Region Südtirols gibt es eine größere Auswahl an uralten, bewirtschafteten Almhütten. Die folgenden Almhütten sind vom Frühling bis in den Herbst hinein geöffnet. Bei herrlichem Bergblick, auf sonnigen Terrassen sitzend, können Sie aus Almmilch hergestellten Käse sowie Speck, Knödel und andere leckere Köstlichkeiten genießen.



Aschtalm (1950m)

- ☎ +39 348 7 282 727 | +39 333 6 596 123 (Fam. Steinmair)
- 🚌 Linie 441
- 📍 a) Gsiesertal/St. Magdalena – Pfarrkirche
- 🚶 1,5 Std. entlang Bergerstr. und Forstweg Nr. 10
Höhenunterschied: 550m
- 📍 b) Gsiesertal/St. Magdalena – unterhalb Weiler Huben
- 🚶 1 Std. entlang Bergerstraße und Forstweg Nr. 10
Höhenunterschied: 410m
- ✖ Donnerstag



Kaser Alm (2076m)

- ☎ +39 340 2 422 321 (Fam. Selbenbacher)
- 🚌 Linie 441
- 📍 Gsiesertal/St. Magdalena – Talschluss
- 🚶 2 Std., Forstweg Nr. 47 oder Nr. 12 + 13
Höhenunterschied: 611m
- ✖ kein Ruhetag



Kradorfer Alm (1704m)

- ☎ +39 0474 948 043 | +39 348 6 961 541 (Fam. Hintner)
- 🚌 Linie 441
- 📍 Gsiesertal/St. Magdalena – Talschluss
- 🚶 1 Std., Forstweg Nr. 49 oder über den Eichhörnchenweg Nr. 49A
Höhenunterschied: 239m
- ♥ Spielplatz und Tiere
- ✖ Montag



Messnerhütte (1660m)

- ☎ +39 379 2 581 512 (Fam. Steger)
- 🚌 Linie 441
- 📍 Gsiesertal/St. Magdalena – Talschluss
- 🚶 50 Min., Forstweg Nr. 49
Höhenunterschied: 195m
- ♥ Spielplatz und Tiere
- ✖ Donnerstag



Moos Alm (1477m)

- ☎ +39 0474 948 735 | +39 349 3 834 655 (Mathilde Ausserhofer)
- 🚌 Linie 441
- 📍 Gsiesertal/St. Magdalena – Talschluss
- 🚶 5 Min.
Höhenunterschied: 12m
- 🕒 DI: 10.00–18.00 Uhr
MI–SO: 10.00–22.00 Uhr
- ✖ Montag



Oberbergalm (1975m)

- ☎ +39 0474 948 034 | +39 349 2 206 729
(Fam. Taschler)
- 🚌 Linie 441
- 📍 Gsiesertal/St. Magdalena – Talschluss
- 🚶 1 Std. / 30 Min. – 2 Std., Forstweg Nr. 49
Höhenunterschied: 510m
- ✖ Dienstag



Stumpfalm (1968m)

- ☎ +39 0474 948 099 | +39 348 6 953 597
(Fam. Selbenbacher)
- 🚌 Linie 441
- 📍 Gsiesertal/St. Magdalena – Talschluss
- 🚶 1 Std. / 30 Min., Forstweg Nr. 47. + 12
Höhenunterschied: 503m
- ✖ kein Ruhetag



Uwald Alm (2042m)

- ☎ +39 348 8 952 719 (Fam. Klettenhammer)
- 🚌 Linie 441
- 📍 Gsiesertal/St. Magdalena – Talschluss
- 🚶 1 Std. / 30 Min. – 2 Std., Forstweg Nr. 12
Höhenunterschied: 577m
- ♥ Spielplatz mit Riesenschaukel
- ✖ Mittwoch



Randlhütte (1862m)

- ☎ +39 389 2 780 383 (Fam. Hintner)
- 🚌 Linie 441
- 📍 Gsiesertal/St. Martin – Dorfplatz
- 🚶 1 Std. / 45 Min., Forstweg Nr. 44
Höhenunterschied: 586m
- ☀ Warme Küche bis 15.00 Uhr
- ✖ Mittwoch



Tolder Hütte (1942m)

- ☎ +39 348 3 548 681 (Fam. Hintner)
- 🚌 Linie 441
- 📍 Gsiesertal/St. Martin – Dorfplatz
- 🚶 2 Std., Forstweg Nr. 44
Höhenunterschied: 664m
- ✖ Montag



Houfa Hütte (1883m)

- ☎ +39 349 7 855 098 (Fam. Innerbichler)
- 📍 Gsiesertal/Pichl – Schintlholz
- 🚶 1 Std. / 30 Min., Forstweg Nr. 51
Höhenunterschied: 405m
- ✖ Montag



Talschlusshütte (1465)

- ☎ +39 0474 431 209 | +39 340 0 048 268 (Fam. Holzner)
- 🚌 Linie 441
- 📍 Gsiesertal/St. Magdalena – Talschluss
Ausgangspunkt für zahlreiche Wanderungen
- ✖ Mittwoch



Hochrautalm (1643)

- ☎ +39 347 1 137 745 (Fam. Schuster)
- 🚌 Linie 438
- 📍 Taisten – Parkplatz oberhalb Berggasthaus Mudler
- 🚶 1 Std. / 10 Min., Forstweg Nr. 31 + 5A + 5
Höhenunterschied: 287m
- ✖ Juli und August: Dienstag
Juni, September, Oktober: Dienstag und Mittwoch



Taisner Vorderalm (2012m)

- ☎ +39 320 4 170 080 (Felix)
- 🚌 Linie 438
- 📍 Taisten – Parkplatz oberhalb Berggasthaus Mudler
- 🚶 1 Std. / 30 Min., Forstweg Nr. 38 A
Höhenunterschied: 390m
- ✖ Montag



Schutzhaus Bonner Hütte (2340m)

- ☎ +39 340 9 428 264 (Fam. Stoll)
- 🚌 Linie 441
- 📍 Gsiesertal; Toblach – Kandellen
- 🚶 St. Magdalena: 5,5 Stunden, 13km
St. Martin: 4,5 Stunden, 10km
Toblach: 2,5 Stunden, 4km
- ♥ Übernachtungsmöglichkeit
- ✖ kein Ruhetag

NÜTZLICHES

Fahrpläne siehe Seite 54 oder www.suedtirolmobil.info

Geöffnete Almen & Hütten in der Panoramaregion Gsiesertal–Welsberg–Taisten: www.gsieser-tal.com

Geöffnete Almen & Hütten in der Region Kronplatz: www.kronplatz.com

Geöffnete Almen & Hütten in der Dolomitenregion 3 Zinnen: www.dreizinnen.info



Wer im Gsiesertal wandert, kommt der Natur Schritt für Schritt näher – Sie werden es fühlen! Über leichte und anspruchsvolle Wege, vorbei an verträumten und uralten Almhütten, hoch auf die tollsten Gipfel. Spektakuläre Aussichten auf die majestätische Bergwelt der Dolomiten, Unesco Welterbe. Dank der Vielseitigkeit des Feriengebiets findet sich ein reichhaltiges Angebot an familienfreundlichen Wanderungen, Rundwanderungen und Bergtouren. Der Almweg 2.000 verbindet gleich mehrere der mit Leidenschaft bewirtschafteten Almen des Tals und bietet wunderbare Blicke talaus- und taleinwärts. Weiters bietet das Tal eine interessante Mischung an Themenwegen: Südtirol's erster „Via Lucis“ Meditationsweg mit meditativen Abbildungen der Ereignisse von Ostern bis Pfingsten. Eine einmalige Familien – Erlebniswanderung verspricht der Sagenweg: geschnitzte, fantasievolle Sagenfiguren lauern hinter Hecken, auf Ästen und Gehölzen und wer sich auf die Spuren der Gsieser Almochsen begeben möchte, der findet so einige tierische Überraschungen.

NÜTZLICHES

Wandervorschläge und Wander Active Karte in ihrer Unterkunft erhältlich
www.sentres.com die schönsten Wanderwege und Radtouren
www.alpenverein.it die Seite des Südtiroler Alpenvereins mit Infos und Wandertouren
www.naturparks.provinz.bz.it Informationen zu den Naturparks in Südtirol
www.provinz.bz.it/wetter Wettervorhersagen
 112 Notrufnummer

DER WEG ÜBER DIE JÖCHER

3 grenzüberschreitende Lehrpfade zu verschiedenen Themen führen vom Gsiesertal (Südtirol) ins Villgraten Tal (A–Osttirol):



Bewirtschaftungs–Steig:

Das bäuerliche Brauchtum, Almen, Heuziehen, Vieh, Sennerinnen und Hirten sind hier bildlich dargestellt. Route: Von der Talschlusshütte im Gsiesertal/St. Magdalena über das Pfoital zur Gsieser Lenke, weiter zum Schwarzsee bis zur Unterstalleralm (A–Villgraten Tal).

Gsiesertal/St. Magdalena

6 Std.



Schmuggler–Steig:

Historisches Schmuggeln vom Villgraten Tal ins Gsiesertal, die Schmuggler und die Zöllner stehen hier im Vordergrund. Route: Von der Talschlusshütte im Gsiesertal/St. Magdalena über den Weg Nr. 48 bis zur Tscharniet–Alm (1976m) und weiter zum Kalksteinjochl (2349m). Abstieg über den Schmugglersteig (13a) ins Rosstal, vorbei an der Oberlipper Alm bis nach Kalkstein (A).

Gsiesertal/St. Magdalena

4–5 Std.



Brauchtums– und Traditionssteig:

Hier geht es um die Gsieser Drechsler, Heilkräuter, Unwetter, Kirchtal, Butter und Käse. Route: Vom Gsiesertal/St. Martin über das Verselltal zur Gruber Lenke und weiter zur Alfental bis nach Kalkstein (A).

Gsiesertal/St. Martin

4–5 Std.

THEMENWEGE

**Gsieser Ochsenweg**

Rundweg zum Thema „Gsieser Ochsen“ am Talschluss im Gsiesertal. Nicht umsonst haben die „Original Gsieser Almoachsen“ ein geschütztes Gütesiegel. Schon vor 200 Jahren schwärmte man vom zarten, feinfaserigen Fleisch der Gsieser Ochsen, es wurde sogar an der kaiserlichen Ostertafel in Wien aufgetischt. Die Gsieser Ochsen-Rundwanderung startet am Talschluss im Gsiesertal/St. Magdalena, führt entlang des Talblickwegs und auf dem Rückweg vorbei am Schaubauernhof Reierhof, der Fruchtwerkstatt Regiohof und der Hofkäserei Waldsamerhof, zurück zum Talschluss. Auf dem Weg erwarten Sie einige tierische Überraschungen.

Gsiesertal/St. Magdalena – Talschluss

1,5–2 Std., Höhenunterschied: 200m

**Rundwanderweg Alpini Steig**

Vom Talschluss wandert man entlang des Forstwegs Nr. 53 zur Weißbachalm (2112m) und über den Alpini Steig weiter bis zum Hinterbergkofel (2726m). Von dort zuerst dem Wanderweg Nr. 53B folgen und dann über den Weg Nr. 53 bis zum Staller Sattel 2089m (A) hinunter. Rückweg wie Aufstieg zurück nach St. Magdalena, Variante über Hall-scharte 2549m (Weg Nr. 53).

Gsiesertal/St. Magdalena – Talschluss

9 Std., Höhenunterschied: 1266m,

Streckenlänge: 22 km

**Rundwanderweg entlang der Grenzen**

Dieser Themenweg am Talschluss im Gsiesertal gibt Einblick in das Leben an der Grenze zu früheren Zeiten. Dieses war oft arbeitsintensiv, entbehrungsreich und gefährlich. Man erhält an verschiedenen Info-Stationen Einblick in das Almleben der Senner und Hirten, in die Bergmahd und das Schmuggeln.

Route: Vom Talschluss wandert man entlang des Forstwegs Nr. 49 zu den Pidigalmen und weiter bis zum Gsieser Törl (2205m). Von dort über den neu trassierten ehemaligen Hirten- und Jägerpfad Nr. 49 hinauf zum Hochkreuz (2739m). Der Abstieg erfolgt über den Wanderweg Nr. 12 durch das Pfoital bis zur Talschlusshütte.

Gsiesertal/St. Magdalena – Talschluss

7 Std., Höhenunterschied: 1278m,

Streckenlänge: 17,5 km

**„Via Lucis“**

Südtirols erster Meditationsweg

Bei diesem Lichtweg werden die Ereignisse von Ostern bis Pfingsten in 14 Stationen dargestellt. Entlang der Stationen, mit meditativen Abbildungen, gestaltet von Lukas Kargruber, einem einheimischen Künstler, sollen die Gläubigen ermutigt werden, aus der österlichen Botschaft der Auferstehung, Hoffnung und Kraft für das Leben zu schöpfen.

Gsiesertal/St. Martin – Pfarrkirche

Rückweg über das Karbachtal

2 Std., Höhenunterschied: 200 m

**Rundweg Goala Mühle**

Der Werdegang vom Korn zum Brot wie früher. Hinter der alten Hofstelle vom Gailerhof befindet sich die restaurierte Mühle. Von der Hofstelle folgt man dem Weg Nr. 39 bis zum Lettnerhof, wo man einen Backofen besichtigen kann. Über den „Goala Mühlsteig“ gelangt man zu einem kleinen Rastplatz, und dann weiter über Bad Waldbrunn zurück nach Welsberg.

Welsberg – Tourismusbüro

2 Std., Höhenunterschied: 202m

**Jakobsweg**

Durch Südtirol führen mehrere Teilstrecken des Jakobsweges, welche durch vielfältige landschaftliche Reize, aber auch durch die zahlreichen, gut erhaltenen Zeugnisse aus der Blütezeit des Pilgerwesens direkt am Wegesrand beeindruckend.

1. Teilstück: Winnebach – Innichen – Toblach – Niederdorf – Welsberg

Winnebach

5 Std. / 30 Min., Höhenunterschied: im Aufstieg 107m; im Abstieg 158m, Streckenlänge: 25,1km

2. Teilstück: Welsberg – Olang – Nasen (Jakobskirche) – Bruneck

Welsberg – Pfarrkirche

4 Std. / 45 Min, Höhenunterschied: im Abstieg 246m, Streckenlänge: 19,3 km

www.jakobswegsuedtirol.it

**Taistner Sagenweg**

Auf dem ca. 3km langen Rundweg taucht man in die geheimnisvolle, faszinierende Welt der Taistner Sagen ein. An den vier Stationen erfährt man nicht nur viel über die mystische Sagenwelt Taistens, sondern man genießt auch eine herrliche Aussicht auf die Dolomiten im UNESCO-Welterbe.

Taisten – Parkplatz in der Unterrainer Straße, ca. 100m oberhalb der Pfarrkirche

1,5–2 Std., Höhenunterschied: 200m

BARFUSS-WANDERWEGE

Die Selbstheilungskräfte mobilisieren, die Seele baumeln lassen, ein neuer Gesundheitssport. Die Barfuß-Wege Rudlbach in Taisten und „Schneider Waldile“ im Gsiesertal/Pichl bieten Allen, die Spaß und Freude an einem ungewöhnlichen Naturerlebnis haben, unvergessliche Momente.



Schneider Waldile

Naherholungszone im Gsiesertal/Pichl
Erfrischen Sie sich an der neuen naturnahen Naherholungszone und tun Sie etwas für Ihre Gesundheit! Barfuß wandern, kneipp'sches Wassertreten, Arm, Knie- und Gesichtsgüsse...viele Erlebnismöglichkeiten. Die Kneipp-Anlage ist für Jung und Alt geeignet.

📍 Gsiesertal/Pichl – Parkplatz in Unterplanken
🚗



Rudlbach

Barfußwanderweg in Taisten/Wiesen
Der Barfußwanderweg bietet allen die Spaß und Freude an einem ungewöhnlichen Naturerlebnis haben, unvergessliche Momente. Denn hier, wo man über Holzbrücken, Moos, Steinchen, Tannenzapfen und den blanken Waldboden läuft und durch den erfrischenden Gebirgsbach wadet, kommen feinsinnige „Spürnasen“ ganz auf ihre Kosten. Also raus aus den Socken und rein ins kühle Nass.

📍 Taisten – Parkplatz in Wiesen, direkt beim Barfußwanderweg
🚶 2 Std., Strecke: 2km, Höhenunterschied: 150m
🚗

„HOT SPOTS“

Diese Ausflugsziele MÜSSEN Sie gesehen haben!

Machen Sie einen Abstecher in die Dolomiten, die wegen ihrer „einzigartigen monumentalen Schönheit“ zum UNESCO Welterbe erklärt wurden.



Antholzer See

Am Talende des Antholzer Tales liegt inmitten des Naturparks Rieserferner-Ahrn der blaugrüne, romantische Antholzer Wildsee. Ein neu angelegter Naturerlebnispfad führt rund um den 44ha großen und 35m tiefen See.

📍 Antholz Obertal – Parkplatz Antholzer See
🚶 1 Std., Höhenunterschied: 80m
🚗

Oberhalb vom Antholzer See befindet der Staller Sattel: ein Gebirgspass in den Ostalpen, der das Defereggental (A) mit dem Antholzer Tal verbindet.



Drei Zinnen Umrundung

Atemberaubende Wanderung um den markantesten Gebirgsstock der Dolomiten
Mit dem Linienbus ab Toblach oder Misurina kommen Sie zur Auronzohütte (ansonsten mautpflichtige Straße). An der Südseite der Drei Zinnen wandern Sie zur Lavaredohütte und weiter zum Paternsattel. Hier beginnt der schöne Nordteil der Wanderung mit dem typischen Bild der Drei Zinnen. Weiter zur Dreizinnenhütte, Lange Alm und zurück zum Ausgangspunkt.

📍 Auronzohütte (2320m)
🚶 3 Std., Höhenunterschied: 400m
🚗 Erreichbarkeit: www.drei-zinnen.bz



Hochplateau Plätzwiese

Die Plätzwiese ist eine Hochalm auf 2000 Höhenmetern mit einem überwältigenden Ausblick auf die umliegende Bergwelt des Dürrenstein und der Hohen Gaisl, bis der Blick ins Weite gleitet, wo Monte Cristallo und die Tofane ihre Zacken in die Lüfte recken.

📍 Pragser Tal – Parkplatz Brücke
🚶 1 Std. / 30 Min., Höhenunterschied: 550m
🚗 Erreichbarkeit: www.praggs.bz



Pragser Wildsee

Rundwanderung um den Pragser Wildsee im Pragser Tal.
Ein Rundgang um die Perle der Dolomiten ist ein Erlebnis für Groß und Klein. Picknick und planschen im See inklusive.

📍 Pragser Tal – Parkplatz Pragser Wildsee
🚶 1 Std., Höhenunterschied: 90m
🚗 Erreichbarkeit: www.praggs.bz



Toblacher See

Der Toblacher See liegt auf 1259m im Höhlensteintal, das Toblach mit Cortina verbindet, und befindet sich im Naturpark Fanes-Sennes-Prags. Rund um den See gibt es einen Naturlehrpfad mit elf Stationen, die über die Flora und Fauna informieren.

📍 Toblach – Parkplatz Toblacher See
🚶 1 Std., Höhenunterschied: 80m
🚗

RADFAHREN

Wer das Gebiet kennen lernen will, die von Geschichte geprägten Dörfer, die Menschen, die eindrucksvolle und intakte Natur, der tut dies am besten auf dem Fahrrad! Es gibt keine größeren Steigungen, ständig wechselt das Landschaftsbild. Die Radwege sind ideal für gemütliche Radfahrer und für Familien. In Welsberg hat man Anschluss an die Pustertaler Fahrradrouten nach Bruneck oder Lienz (A).

Also nichts wie rauf auf's Rad und rein ins Tal!





NÜTZLICHES

Fahrrad-Verleihe in der Umgebung

Papin Sport Rent a Bike

Verleih von Fahrrädern, Zubehör und E-Bikes (E-Bikes nur auf Reservierung) und Servicestation am Bahnhof in Welsberg. Rückgabemöglichkeit an jeder beliebigen Papin Sport Verleihstation. Ausgangspunkt für Radtouren ins Gsiesertal, Pragser Tal, Radroute Pustertal, Welsberg – Lienz, uvm.

📍 Welsberg – Bahnhof & weitere Verleih-Stellen entlang der Bahnlinie

🕒 Mitte Mai – Mitte Juli | Anfang September – Mitte Oktober: 08.30–12.00 und 13.00–17.00 Uhr
Mitte Juli – Ende August: 08.30–19.00 Uhr

✖ kein Ruhetag

♥ Mit GUEST PASS Gsiesertal-Welsberg-Taisten 10% Ermäßigung auf den Fahrradverleih beim Bahnhof in Welsberg. (Info Seite 52)

☎ +39 0474 913 450

🌐 www.papinsport.com

Huski Fahrradverleih

City Bikes, E-Mountainbikes Hardtail & Full Suspension, E-Citybikes, E-Roadbikes
Fahrradservice

📍 Gsiesertal/St. Magdalena – Pater Steinmairweg 4

🕒 24.06.–31.08.24: 09.00–12.15 und 13.00–18.00 Uhr

📍 Welsberg – Hauptstraße 1

🕒 13.05.–05.10.24: 08.30–12.00 und 13.00–18.00 Uhr

Außerhalb der angegebenen Öffnungszeiten auf Anfrage!

✖ kein Ruhetag

♥ Mit GUEST PASS Gsiesertal-Welsberg-Taisten 10% Ermäßigung auf den Fahrradverleih. (Info Seite 52)

☎ +39 349 7 046 522

🌐 www.huskirentals.com

MTB-Schule des SSV Pichl/Gsies

Es werden geführte MTB-Touren und Fahrtechniktraining angeboten.

📍 Gsiesertal/Pichl – Sportzone

☎ +39 349 6 200 072 (Schuster Erwin)



Fahrrad-Route von Welsberg ins Gsiesertal

Vom Dorfzentrum in Welsberg, am rechten Ufer des Gsieser Bachs entlang, taleinwärts. Entlang der alten Gsiesertalstraße geht es bis zum Weiler Oberplanken, wo man den Bach quert und für etwa einen Kilometer den Weg am rechten Ufer entlang radelt. Im Weiler Preindl muss man für einen kurzen Abschnitt auf die Hauptstraße, kann aber beim Kirchlein Maria Heimsuchung wieder auf die Uferseite wechseln. Dort bleibt man dann auch bis St. Martin. Von hier ab ist die Tour recht anspruchsvoll und geht bergauf bis zur Talschlussshütte auf 1465 Meter. Die Rückfahrt erfolgt über den Anfahrtsweg.

🚲 Höhenunterschied: 372m, Distanz: 18km



Fahrrad-Route von Welsberg nach Bruneck

Entlang der Bahnstrecke verläuft der Radweg in stetem Auf und Ab von Ortschaft zu Ortschaft bis nach Bruneck. Nach dem Start in Welsberg, der Rienz talabwärts folgend, radelt man weiter nach Olang. Ab Olang verläuft der Radweg weiterhin flussabwärts in immer unberührterer Natur, bis man dann die Kleinstadt Bruneck erreicht. Hoch oben über den Stadtdächern thront Schloss Bruneck und unten in der Stadtgasse herrscht reges Treiben in den charmanten Geschäften und vielen Einkehrmöglichkeiten. In Bruneck bieten sich diverse Museen und Kunstschätze zur Besichtigung an.

🚲 Höhenunterschied: 249m, Distanz: 16km



Fahrrad-Route von Welsberg nach Lienz (A)

Er zählt zu den beliebtesten und am meisten befahrenen Radwegen in Südtirol: der grenzüberschreitende Drauradweg nach Lienz. Der Radweg nach Lienz führt über einen gut markierten Radweg und ist für alle Arten von Fahrrädern geeignet. Die 55km sind ohne große Anstrengung und auch für Familien leicht zu bewältigen. Die Rückfahrt von Lienz erfolgt im bequemen Zug. Interessant ist die Tour zudem, weil man zwei Länder mit dem Fahrrad erkunden kann (Personalausweis nicht vergessen!) – von Südtirol (I) nach Osttirol (A). Zudem besticht der Osttiroler Hauptort Lienz durch seinen authentischen Charakter. Die Strecke muss natürlich nicht von Welsberg bis Lienz bewältigt werden, denn entlang der Strecke befinden sich zahlreiche Verleihstellen/Service- und Rückgabestellen von „Papin – Rent a bike“.

🚲 Höhenunterschied: 530m, Distanz: 55km



Fahrrad-Route Welsberg-Toblach-Cortina

Hier dominiert das Bergpanorama des Dolomiten UNESCO Welterbes das Landschaftsbild. Der Radweg startet in Welsberg über die Pustertaler Fahrrad-Route nach Toblach. Von Toblach nach Cortina folgt die Radtour der alten Bahntrasse des Hochpustertals durch das Höhlensteintal, vorbei an Bergseen und dem Aussichtspunkt Drei-Zinnen-Blick/Landro. Von Cortina zurück nach Toblach verkehren Busse mit Fahrradanhänger der Busgesellschaft Cortina Express (nur in der Saison).

🚲 Höhenunterschied: im Aufstieg 741, im Abstieg 603m, Distanz: 40,7km



Rundtour Pätzwiese

Start dieser Tour ist in Welsberg, über den Radweg erreicht man das Prager Tal. Bei der Kreuzung „Säge“ auf den Forstweg Nr. 37 abbiegen. Diesem folgt man über ein kurzes Teilstück auf der asphaltierten Straße bis nach Brückeke, von dort wieder dem Forstweg Nr. 37 Richtung Plätzwiese. Wenn man auf dem Hochplateau Plätzwiese angekommen ist, geht es weiter über die breite Schotterstraße bis zur Dürrensteinhütte. Nach einer empfohlenen Rast nimmt man die 7 km lange Abfahrt auf der breiten Militärstraße Richtung Schluderbach. Von dort folgt man 13 km dem Radweg bis nach Toblach. Von Toblach führt ein asphaltierter Radweg nach Niederdorf und anschließend nach Welsberg zum Ausgangspunkt.

🚲 Höhenunterschied: 1.111m, Distanz: 55,2km
Empfohlen für E-Bikes.

GUT ZU WISSEN

E-Bike Ladestation

📍 Welsberg – Tourismusbüro (Dorfzentrum)

☎ +39 0474 978 436

Kostenlos. Ladesteckdose – eigener Ladekabel notwendig.

📍 Welsberg – Dorfcafe (Dorfzentrum/Nähe Pfarrkirche)

☎ +39 0474 944 833

Konsumation erwünscht. Ladesteckdose – eigener Ladekabel notwendig. Abschließbar – Schloss notwendig.

📍 Taisten – Berggasthof Mudler

☎ +39 0474 950036

Konsumation erwünscht. Ladesteckdose – eigener Ladekabel notwendig. Abschließbar – Schloss notwendig.

📍 Taisten – Hochrautalm

☎ +39 347 1137 745

Kostenlos. Ladesteckdose – eigener Kabel notwendig. Abschließbar – Schloss notwendig.

FAMILIE & FREIZEIT

Sehen und Erleben: ob laufen, klettern, schwimmen, Tennisspielen oder eine Fahrt zum Kronplatz?

In der Dolomiten Panoramaregion erwarten Sie viele verschiedene Freizeitangebote! Auch Familien kommen auf Ihre Kosten: wie wäre es mit einem Besuch beim Schaubauernhof Reierhof, einer Runde Spielgolf oder mit einer Reitstunde? Kulturfans finden viele interessante Schätze auf Schloss Welsberg oder in den Kirchen und Kapellen des Feriengebiets! Finden Sie Ihr Glück!



INNERHALB DER FERIEENREGION GSIESERTAL-WELSBERG-TAISTEN



Bauernhof: Schaubauernhof Reierhof

Mit Tierpark, Spielplatz, Liegewiese, Teich, Hofschank.

📍 Gsiesertal/St. Magdalena – Pater-Haspinger-Straße 12

📅 25.04.–29.09.2024

Schaubauernhof: von 10.00–18.00 Uhr

Bar: von 10.00–22.00 Uhr

Restaurant: 11.30–15.00 und 18.30–20.30 Uhr

✖ Dienstag, im August kein Ruhetag

☎ +39 388 1 940 304 | +39 348 9 529 370

🌐 www.reierhof.com



Kinderspielplätze

- Prenninger Park in der Sportzone von Welsberg
- Kinderspielplatz in Taisten/Wiesen in der Nähe des Barfußwanderweges
- Bewegungspark mit verschiedenen Trainingsgeräten und -strukturen in Taisten (Schulzone)
- Schneider Waldile in der Naherholungszone „Schneider Waldile“ im Gsiesertal/Pichl
- Kinderspielplatz bei der Interessentschaftshütte Ribisen im Gsiesertal/St. Martin



Laufen

(K)einen Grund wegzulaufen... haben Sie in Welsberg. Sechs beschilderte Laufstrecken halten Ihren Körper auf trapp.

• Rienzpromenade: Start/Ziel: Tourismusbüro Welsberg.

Länge: 6km. Höhenunterschied: 65m.

Schwierigkeit: leicht.

• Biotop Rienzau: Start/Ziel: Tourismusbüro Welsberg.

Länge: 10,5km. Höhenunterschied: 190m.

Schwierigkeit: leicht.

• Pidig Bach: Start/Ziel: Tourismusbüro Welsberg.

Länge: 9,2km. Höhenunterschied: 235m.

Schwierigkeit: mittelschwer.

• Große Schlossrunde: Start/Ziel: Tourismusbüro Welsberg.

Länge: 6km. Höhenunterschied: 203m.

Schwierigkeit: mittelschwer

• Lettner Hof-Gailer Hof: Start/Ziel: Tourismusbüro Welsberg.

Länge: 7km. Höhenunterschied: 391m.

Schwierigkeit: schwierig.

• Unterrainer Berg: Start/Ziel: Tourismusbüro Welsberg.

Länge: 16,3km. Höhenunterschied: 544m.

Schwierigkeit: schwierig.



Gleitschirm Tandemflug: Fliagmo

Mit einem Hike and Fly, Gleit-, Thermik- und Sonnenaufgangsfly, sowohl für Einzelpersonen, als auch für Gruppen, wird der Traum vom Fliegen war.

📍 Fluggebiete: Uwaldalm, Kronplatz

🕒 ganzjährig

☎ +39 342 6 466 099

🌐 www.fliagmo.it



Reiten: Reitstall „Sun Ranch“ Sonnenhof

Kinder schwingen sich auf den Sattel, ziehen an den Zügeln und schon geht's ab in den Wald, über Stock und Stein. Sie werden stets von erfahrener Hand begleitet und am Seil geführt. Eine außergewöhnliche Reiterfahrt durch die heimischen Wälder.

📍 Gsiesertal/Pichl – Schintlholz 3

🕒 Donnerstag nur auf Vormerkung

Angebot nur für Kinder

☎ +39 377 0 919 557

🌐 www.reiten-sonnenhof.it



Schwimmen: Freibad Panorama

Das Areal verfügt über ein Schwimmbecken, eine große Liegewiese mit vielen natürlichen Schattenräumen und einen Volleyballplatz. Für Kinder und Kleinkinder gibt es ein eigenes Schwimmbecken und einen Kinderspielplatz. Kiosk mit Einkehrmöglichkeit für den kleinen Hunger.

📍 Welsberg – Klosterweg 11

🕒 Mitte Mai bis Ende August 2024

☎ +39 0474 978 436 | +39 340 3 594 665



Spielgolf

Südtirols erste Spielgolf-Anlage. Die Bahnen sind aus Kunstrasen angelegt und mit natürlichen Hindernissen gestaltet.

📍 Welsberg – Bahnhofstraße

🕒 19.05–13.10.2024: 10.00–18.00 Uhr

Juli und August 2024: 09.00–21.00 Uhr

♥ Reduzierter Eintritt mit dem GUEST PASS Gsiesertal-Welsberg-Taisten (Info Seite 52)

☎ +39 0474 978 436



Tennis & Padel

• Sportzone Welsberg

Gepflegter Tennis- und Padel-Platz mit Flutlichtanlage mitten im Prenninger Park.

📍 Welsberg – Bahnhofstraße

☎ +39 347 7 871 804

• Gsiesertal/Sportzone Pichl

☎ +39 0474 747 006

AUSSERHALB DER FERIEENREGION GSIESERTAL-WELSBERG-TAISTEN



Arc 3D Bogenparcour, Kids Fun Park

Tübing, Trampolin, Mountainboard, Mountainbike & Pumtrack

📍 Olang – Rodelbahnweg 3

11km von Welsberg entfernt

🕒 Anfang Mai bis Mitte Oktober 2024: 09.30–19.00 Uhr

☎ +39 345 5 383 930

🌐 www.kronschooll.com



Biathlon

Südtirol Arena Alto Adige

📍 Antholz – Obertalerstraße 33

22km von Welsberg entfernt

🕒 Führungen durch das Weltcup Stadion von Mai bis Oktober 2024: DI und DO

☎ +39 0474 492 390

🌐 www.biathlon-antholz.it



Dolomythos

Dolomiten Museum

📍 Innichen – Peter-Paul-Rainer-Straße 11

14km von Welsberg entfernt

🕒 ganzjährig geöffnet: 08.00–19.00 Uhr
11.07.–31.08.2024: 08.00–22.30 Uhr

☎ +39 0474 913 462

🌐 www.dolomythos.com



Erlebnisswelt Assling

Wildpark und Sommerrodelbahn

📍 Assling (A) – Oberassling 58

49km von Welsberg entfernt

🕒 Ende April bis Mitte September 2024

täglich: 09.00–18.00 Uhr

Mitte September bis Anfang November 2024

täglich: 10.00–18.00 Uhr

☎ +43 4855 20474

🌐 www.erlebnisswelt-assling.at



Flyline

Reinbach Wasserfälle

📍 Sand in Taufers – Kematen – Wasserfallweg

31km von Welsberg entfernt

🕒 30.03.–30.04.2024: SA | SO: 11.00–17.00 Uhr

01.05.–06.10.2024: DI | DO | SA | SO: 11.00–17.00 Uhr

☎ +39 388 5 777 270

🌐 www.fly-line-wasserfall.eu



Haunold

Riesenreich

📍 Bergstation Haunold

Das Zwergendorf

📍 Alpine Erholungszone bei der Riesehaunold Hütte.

🕒 täglich kostenlos geöffnet

Funbob – Sommerrodelbahn

📍 Innichen – Haunold – Matthias-Schranzhofer-Str. 26

14km von Welsberg entfernt

🕒 08.06.–22.06. + 02.09.–13.10.2024: 09.30–17.30 Uhr,

🕒 23.06.–01.09.2024: 09.30–18.30 Uhr

☎ +39 0474 710 355

🌐 www.dreizinnen.com | Tickets online buchbar



Kinderwelt

Waldspielplatz, Wasserwelt, Kletterareal

📍 Olang – Aue 16 (Grundschule Oberolang)

11km von Welsberg entfernt

🕒 ganzjährig

☎ +39 0474 496 277



Klettern im Hochseilgarten

Der Abenteuerpark inmitten der Dolomiten

13 verschiedene Parcours von leicht bis extrem schwierig.
15 Flying Foxes, die beliebten Seilrutschen und ein Kinderparcour (für Kinder ab 3 Jahre).

📍 Toblach – Seeweg 20

14km von Welsberg entfernt

🕒 Ende Juni bis Anfang September 2024

♥ 10% Preisnachlass auf den Eintrittspreis mit dem GUEST PASS Gsiesertal-Welsberg-Taisten (Info Seite 52)

☎ +39 333 2 491 500

🌐 www.abenteuerpark.it/toblach



Klettern in der Kletterhalle

Kletterhalle Nordic Arena

📍 Toblach – Seeweg 16

☎ +39 0474 972 132

🌐 www.nordicarena-toblach.it

Heliks - Kletterzentrum in Bruneck

📍 Bruneck – Josef-Ferrari-Str. 36

🕒 MO–FR: 09.00–22.30 Uhr

SA, SO und Feiertage: 09.00–20.30 Uhr

☎ +39 0474 055 005

🌐 www.heliks.it



Kreativraft

Rafting und Kanu in Südtirol – egal, ob Sonnenschein oder Regenwetter

- 📍 Bruneck (Freibad) – Neurauthstraße 3
18km von Welsberg entfernt
- 📅 ca. 01. Juni bis 31. August 2024
2 Touren täglich: 09.00 und 14.00 Uhr
- ♥ 10% Preisnachlass auf alle Aktivitäten mit dem GUEST PASS Gsiesertal-Welsberg-Taisten (Info Seite 52)
- ☎ +39 320 3 665 622
- 🌐 www.kreativraft.com



Kronaction outdoor & fun park

Hochseilgarten am Issinger Weiher

- 📍 Pfalzen – Seeweg 20
25km von Welsberg entfernt
- 📅 30. März bis 27. Oktober 2024
- ☎ +39 347 9 848 957
- 🌐 www.kronaction.com | Tickets online buchbar



Landesmuseum Bergbau

Standort Prettau mit Klimastollen
Kupferbergwerk und Klimastollen (Höhlentherapie für die Atemwege)

- 📍 Ahrntal/Prettau – Hörmannngasse 38a
54km von Welsberg entfernt
- 📅 Kupferbergwerk: 16.04.–03.11.2024
DI–SO: 10.00–17.00 Uhr, letzte Einfahrt 15.00 Uhr
Kombiticket für die Führung im Bergwerk als auch für die Ausstellung im Kornkasten in Steinhaus.
- 📅 Klimastollen: 16.04.–30.06.2024 + 03.09.–03.11.2024
DI–SO: um 10.00 + 14.20 Uhr
02.07.–01.09.2024 um 10.00, 13.00 + 15.40 Uhr
- 📅 Kornkasten Steinhaus: ab 16.04. bis 03.11.2024
DI–SO: 10.00–18.00 Uhr
- ✖ Montags geschlossen, außer an Feiertagen
- ☎ +39 0474 654 298
- 🌐 www.bergbaumuseum.it | Tickets online buchbar



Olperls Bergwelt

Naturerlebnisweg

- 📍 Helmbahn – Sexten
18km von Welsberg entfernt
- 📅 30.05.–13.10.2024: 08.30–17.30 Uhr
14.10.–03.11.2024: 08.30–16.30 Uhr
- 🌐 www.dreizinnen.com



Owl Park

Eulenpark mit 40 verschiedene Arten von Greifvögeln am Fuße des Naturparks Fanes Sennes Prags.

- 📍 St. Vigil – Val dai Tamerse 8
29km von Welsberg entfernt
- 📅 18. Mai bis Ende Oktober 2024
DI–SO: 10.00–18.00 Uhr
- ✖ Montag
- ♥ 10% Preisnachlass auf den Eintrittspreis und Flugvorführungen mit dem GUEST PASS Gsiesertal-Welsberg-Taisten (Info Seite 52)
- ☎ +39 393 8 755 424



Skyscraper

Riesenschaukel

- 📍 Kronplatz Gipfel
11km von Welsberg entfernt
- 📅 25. Mai bis 27. Oktober 2024: 10.00–16.00 Uhr
- ☎ +39 347 9 848 957

Angaben der Öffnungszeiten ohne Gewähr.

Bitte kontaktieren Sie die Betreiber bezüglich der aktuellen Öffnungszeiten.

KULTUR



IM GSIESERTAL

- ♥ Pfarrkirche zum Hl. Nikolaus in Pichl
- ♥ Pfarrkirche zum Hl. Martin in St. Martin
- ♥ Pfarrkirche zur Hl. Magdalena in St. Magdalena
- ♥ Pater-Haspinger-Denkmal in St. Martin



IN WELSBERG

- ♥ Pfarrkirche zur Hl. Margareth
- ♥ Maria am Rain Kirche
- ♥ Bildstock



Auf den Spuren Paul Trogers

Paul Troger, der bekannteste Barockmaler des österreichisch-süddeutschen Raumes, wurde am 30. Oktober 1698 in Welsberg geboren. Sein „Troger-Blau“ ist bis heute einzigartig. Der Rundgang beginnt bei seinem Geburtshaus in der Paul-Troger-Straße, führt dann zur Pfarrkirche, wo drei seiner Werke den Altar zieren und auf weiteren Stationen durch das schicke Welsberg.

www.paultroger.it



Schloss Welsberg

Zwei Eigenschaften passen sehr gut zur mittelalterlichen Burganlage: authentisch und außergewöhnlich. In den Sommermonaten werden neben der Besichtigung auch Konzerte, Kunstausstellungen und kleine Festlichkeiten angeboten.

☑ Mai: 18.–19.–20. SA–SO–MO 10.00–14.00 Uhr
 Juni: jeden DO–FR–SA (nicht am 15.06. Chöre Festival) 10.00–14.00 Uhr
 01.07.–01.09. MO–FR 10.00–16.00 Uhr
 SA geschlossen, SO 14.00–18.00 Uhr
 02.–13.09. MO–FR 13.30–16.00 Uhr
 ab 19.09.–31.10. jeden DO 13.30–16.00 Uhr

www.schlosswelsberg.com



IN TAISTEN

- ♥ Pfarrkirche zum Hl. Ingenuin und Albuin
- ♥ Jakobskapelle
- ♥ Erasmuskapelle
- ♥ Bildstock



Die Georgskirche

Ein Kirchlein zwischen Romanik und Gotik von sehr intensiver Ausstrahlung. Noch heute können die Werke der berühmten Meister der Spätgotik, Leonhard von Brixen und Simon von Taisten, bestaunt werden.

☎ Informationen: +39 0474 978 436

AUSSERHALB DER FERIEENREGION GSIESERTAL-WELSBERG-TAISTEN



Schloss Bruneck

Messner Mountain Museum RIPA

Bergvölker aller Welt. „Die Menschen in den Bergen geben den Gebirgen erst Leben und Geschichte“. Reinhold Messner

📍 Bruneck – Schlossweg 2

☑ 2. SO im Mai bis 1. November 2024: 10.00–18.00 Uhr

✕ Dienstag

☎ +39 0474 410 220

www.messner-mountain-museum.it



Burg Taufers

Besichtigung mit und ohne Führung möglich.

Sonderausstellung „Volks Glaube“ 29.03.–03.11.2024

📍 Ahrntal/Sand in Taufers – Burg-Taufers-Weg 4

☑ ganzjährig geöffnet

☎ +39 0474 678 053

www.burgeninstitut.com | Tickets online buchbar



Archäologiemuseum Mansio Sebatum

Das Archäologiemuseum ist das einzige Museum in Südtirol, das sich der Eisenzeit und der Römerzeit in der Region widmet.

📍 St. Lorenzen (bei Bruneck) – J.–Renzler-Straße 9
 19km von Welsberg entfernt

☑ ganzjährig geöffnet

MO–FR: 08.00–12.00 / 15.00–18.00 Uhr;

SA: 09.00–12.00 Uhr

Juli & August 2024: MO–FR: 08.00–13.00 /
 15.00–18.00 Uhr

SA: 20.07.–17.08.2024: 15.00–18.00 Uhr

✕ Sonn- und Feiertage geschlossen

☎ +39 0474 538 196

www.mansio-sebatum.it



Südtiroler Landesmuseum für Volkskunde

Das Volkskundemuseum zeigt die Lebenswelt der ländlichen Bevölkerung in früheren Tagen – vom Landadeligen über den sich selbst versorgenden Bauern bis zum Tagelöhner und Handwerker.

📍 Dietsheim/Bruneck – Herzog-Diet-Straße 24

☑ 16.04.–31.10.24: DI–SO: 10.00–17.00 Uhr.

✕ Montag

☎ +39 0474 552 087

www.volkskundemuseum.it



Lumen Museum der Bergfotografie

📍 am Kronplatz

☑ 18. Mai bis 10. November 2024:

MO–SO und Feiertage: 10.00–16.00 Uhr

☎ +39 0474 431 090

www.lumenmuseum.it

Messner Mountain Museum Corones

📍 am Kronplatz

☎ +39 0474 501 350

www.messner-mountain-museum.it/corones/museum/

GUT ZU WISSEN

Weitere bedeutende Sehenswürdigkeiten in der Umgebung:

Die Gärten von Schloss Trauttmansdorff in Meran. Info: T. + 0473 255 600

Naturparkhaus Drei Zinnen im Kulturzentrum Grand Hotel in Toblach. Info: T. +39 0474 973 017

Südtiroler Archäologiemuseum (Originalfunde von Ötzi) in Bozen. Info: T. +39 0471 320 100

VERANSTALTUNGEN



Almabtrieb beim Gsieser Marschtl

MAI

SO 05.05.2024

Wings for Life World Run

📍 Welsberg

🕒 Start um 13.00 Uhr

🌐 wingsforlifeworldrun.com/de/locations/welsberg-sudtirol

JUNI

SO 09.06.2024

Herz Jesu Konzerte / Berg- und Häuserbeleuchtung

📍 Gsiesertal, Welsberg, Taisten

MI 12.06. – SO 16.06.2024

27. Alta Pusteria InternationalChoirFestival

📍 Gsiesertal/St. Martin – Pfarrkirche

Welsberg – Paul Troger Haus & Schloss Welsberg

🌐 www.festivalpusteria.org

FR 28.06.2024

Bauern- und Kunsthandwerksmarkt

📍 Gsiesertal/St. Martin – Dorfplatz

🕒 9.30–12.00 Uhr

JULI

FR 12.07.+26.07.2024

Bauern- und Kunsthandwerksmarkt

📍 Gsiesertal/St. Martin – Dorfplatz

🕒 9.30–12.00 Uhr

SA 13.07.2024

Dolomiti Superbike

📍 Niederdorf

🌐 www.dolomitisuperbike.com

FR 19.07. – SO 21.07.2024

19. Taistner Dorffest

Am Sonntag großer Festumzug

📍 Taisten

Weiters im Juli:

Feierabendfest

📍 Taisten

Aperitif & music

📍 Welsberg

Schlosskonzerte im Schloss Welsberg

🌐 www.schlosswelsperg.com

AUGUST

FR 09.08.+23.08.2024

Bauern- und Kunsthandwerksmarkt

📍 Gsiesertal/St. Martin – Dorfplatz

🕒 9.30–12.00 Uhr

FR 30.08.2024

Gsieser Heustadlfest

📍 Gsiesertal/St. Martin – Interessentschafts-

hütte Ribisen

FR 30.08.+SA 31.08.2024

Schokolade Festival in Welsberg

Schokolade- und Genussmarkt, Kinderprogramm

📍 Welsberg – Dorfzentrum

🌐 www.schokoladefestival.com

Weiters im August:

Feierabendfest

📍 Taisten

Aperitif & music

📍 Welsberg

Schlosskonzerte im Schloss Welsberg

🌐 www.schlosswelsperg.com

SEPTEMBER

FR 06.09.2024

Bauern- und Kunsthandwerksmarkt

📍 Gsiesertal/St. Martin – Dorfplatz

🕒 9.30–12.00 Uhr

SO 15.09.2024

37. Gsieser Almhüttenfest

Bergmesse mit anschließender Verkostung von regionalen Spezialitäten auf den Almhütten, musikalische Unterhaltung und Kinderprogramm.

📍 Gsiesertal/St. Martin – Gallfallalm

🕒 ca. 1,5 Std.

SA 21.09. + SO 22.09.2024

Taistner Oktoberfest

📍 Taisten – Vereinshaus

SA 28.09.+SO 29.09.2024

Keiler Kirchtag

Am Sonntag Festumzug mit Almabtrieb

📍 Gsiesertal/Pichl

OKTOBER

SA 05.10.2024

Gsieser Marschtl

Traditioneller Gsieser Jahrmarkt mit musikalischer Unterhaltung, Konzert der Musikkapelle, buntem Markttreiben, Südtiroler Spezialitäten, Umzug mit Almabtrieb und großer Verlosung.

📍 Gsiesertal/St. Martin – Dorfplatz

🕒 10.00–18.00 Uhr

SA 12.10.+SO 13.10.2024

Traditioneller Almabtrieb und Obotola Kirchtag

📍 Gsiesertal/St. Magdalena – Talschluss

Für kurzfristige Änderungen von Seiten der Veranstalter wird nicht gehaftet. Den detaillierten Veranstaltungskalender finden Sie online, bei ihrem Vermieter oder in Ihrem Tourismusbüro.



Alta Pusteria InternationalChoirFestival

GEFÜHRTES AKTIV-PROGRAMM

Die Möglichkeiten der naturnahen Erholung und Ruhe sind unbegrenzt, die sportlichen Angebote ebenso: Begleitete Bergtouren, sanfte Wanderungen in fröhlicher Gesellschaft, Klettersteige, Familientage auf den Bauernhöfen der Ferienregion und einige kulturelle Einblicke in unser Feriengebiet. Für Ihr Wohlbefinden in der warmen Jahreszeit gibt es kaum etwas Besseres als ein Outdoor-Programm und einen Energieschub an der frischen Luft.

Informationen zum geführten Aktiv-Programm finden Sie unter: www.gsieser-tal.com oder in den Büros der Tourismusgenossenschaft Gsiesertal-Welsberg-Taisten!

☎ +39 0474 978 436

@ info@gsieser-tal.com

GEFÜHRTES AKTIV-PROGRAMM FRÜHSOMMER 19.05.–06.07.2024
**YOGA IM GSIESERTAL:
REISE ZUR INNEREN RUHE**

In der Natur durch das bewusste Ein- und Ausatmen und achtsamen Bewegungen zur Ruhe finden.
★ leicht ☉ 15.30–16.45 Uhr
€ 10 € mit GP, 15 € ohne GP

**AUF DEM E-BIKE ZU KULTURSCHÄTZEN
DURCHS GSIESERTAL**

Eine spannende Radtour durch Geschichte, Natur und Kultur. ★ leicht ☉ 13.00–17.00 Uhr ⏱ 3 Std.
↑↓ 400m € 0 € mit GP, 10 € ohne GP

**SONNENAUFGANG AUF DEM
STRUDELKOPF IM PRAGSER TAL**

Wanderung zum Aussichtsberg Strudelkopf 2307m auf dem Hochplateau Plätzwiese. ★ leicht-medium ☉ 4 Std. ⏱ im Aufstieg 1,5 Std., im Abstieg 1 Std.
↑↓ 330m € 15 € mit GP, 25 € ohne GP

**E-BIKE „DOLOMITEN HIGHLIGHT“ TOUR:
ZUR PLÄTZWIESE IM PRAGSER TAL**

Panoramablick auf die Drei Zinnen und auf die

DI Bergwelt der Dolomiten. ★ medium-anspruchsvoll ☉ 09.30–15.00 Uhr ⏱ ca. 3,5 Std. ↑↓ 1000m
€ 5 € mit GP, 20 € ohne GP

**FRÜHLINGSERWACHEN
AUF DEN GSIESER ALMEN**

Frühlingsboten und eine wunderschöne Panoramansicht bis hin zu den Pragser Dolomiten.
★ leicht-medium ☉ 09.30–15.00 Uhr ⏱ 4–5 Std.
↑↓ 550m € 0 € mit GP, 10 € ohne GP

**BERGPANORAMA E-BIKE TOUR: SILVES-
TERTAL-INNICHBURG-TOBLACHER SEE**

Die Dolomiten stets im Blick. Beeindruckender Ausblick auf die Sextner Dolomiten und die Drei Zinnen.
★ medium ☉ 09.30–14.30 Uhr ⏱ 3,5 Std.
↑↓ 900m € 5 € mit GP, 20 € ohne GP

**ALMROSEN- RUNDWANDERUNG
IM GSIESERTAL**

Die Bergweiden erstrahlen im farbenprächtigen Blütenmeer der Almrosen.
★ medium ☉ 09.30–16.00 Uhr ⏱ 5–6 Std.
↑↓ 950m € 5 € mit GP, 15 € ohne GP

GEFÜHRTES AKTIV-PROGRAMM SOMMER 07.07.–14.09.2024
**BARFUSS UNTERWEGS
FÜR GROSS UND KLEIN IN TAISTEN**

Jeder Schritt auf dem Barfußwanderweg Rudlbach wird zu einem Wohlfühlabenteuer für die Sinne.
★ leicht ☉ 13.00–15.00 Uhr ⏱ 2 Std. ↑↓ 150m
€ 10 € mit GP, 20 € ohne GP

COOL KIDS MTB IM GSIESERTAL

Fahrradtechniktraining am Trainingsparcour in einem kleinen Waldstück für Kinder/Jugendliche.
★ leicht ☉ 15.30–17.00 Uhr
€ 0 € mit GP, 0 € ohne GP

SONNENAUFGANG BEI DEN DREI ZINNEN

Unter Bergliebhabern, als der schönste Sonnenaufgang in den Dolomiten bekannt.
★ medium ☉ ca. 4 Std. ⏱ 3 Std. ↑↓ 250m
€ 48 € mit GP, 48 € ohne GP; Kinder von 10 bis 14 Jahren: -50%.

**E-BIKE „DOLOMITEN HIGHLIGHT“ TOUR:
ZUR PLÄTZWIESE IM PRAGSER TAL**

Panoramablick auf die Drei Zinnen und auf die Bergwelt der Dolomiten. ★ medium-anspruchsvoll ☉ 09.30–15.00 Uhr ⏱ ca. 3,5 Std. ↑↓ 1000m
€ 10 € mit GP, 30 € ohne GP

**SCHUTZHÜTTE CITTÀ DI CARPI
IN DEN CADINI DI MISURINA**

Entlang des Weges herrliche Ausblicke zu den Felsen der Marmarole und Sorapissgruppe.
★ leicht ☉ 08.00–15.00 Uhr ⏱ 3–4 Std. ↑↓ 400m
€ 20 € mit GP, 30 € ohne GP

**YOGA IM GSIESERTAL:
REISE ZUR INNEREN RUHE**

In der Natur durch das bewusste Ein- und Ausatmen und achtsamen Bewegungen zur Ruhe finden.
★ leicht ☉ 15.30–16.45 Uhr
€ 10 € mit GP, 15 € ohne GP

GEFÜHRTES AKTIV-PROGRAMM SOMMER 07.07.–14.09.2024
**WALDABENTEUER IN WELSBERG:
SPANNENDE GESCHICHTEN AUS DEM
SCHLOSSWALD**

Spannende Geschichten, Herstellung einer Heilsalbe und ein Waldläufer Abzeichen basteln.
★ leicht ☉ 13.00–ca. 16.00 Uhr ⏱ 1 Std.
€ 15 € mit GP, 25 € ohne GP

**BERGPANORAMA E-BIKE TOUR: SILVES-
TERTAL-INNICHBURG-TOBLACHER SEE**

Die Dolomiten stets im Blick. Beeindruckender Ausblick auf die Sextner Dolomiten und die Drei Zinnen.
★ medium ☉ 09.30–14.30 Uhr ⏱ 3,5 Std.
↑↓ 900m € 10 € mit GP, 30 € ohne GP

**GIPFELPANORAMA AUF DEM LUTTER-
KOPF 2145M IN TAISTEN**

Panoramablick auf die Sextner Dolomiten, dem Peitlerkofel, die Rieserfernergruppe bis hin zum Ortler.
★ medium ☉ 09.00–16.00 Uhr ⏱ 4–5 Std.
↑↓ 550m € 15 € mit GP, 30 € ohne GP

SEGWAY-ABENTEUER TOUR

Mit dem trendigen Elektroroller umweltfreundlich auf Erkundungstour durchs Gsiesertal.
★ leicht ☉ 15.00–16.00 Uhr / 16.00–17.00 Uhr
€ 10 € mit GP, 20 € ohne GP

GEFÜHRTES AKTIV-PROGRAMM HERBST 15.09.–02.11.2024
**BERGTOUR STRUDELKOPF 2307M
IN DEN PRAGSER DOLOMITEN**

Dieser Berggipfel ist einer der schönsten Aussichtsberge in den Dolomiten, UNESCO Welterbe.
★ leicht-medium ☉ 08.30–15.00 Uhr ⏱ 4 Std.
↑↓ 330m € 15 € mit GP, 25 € ohne GP

SONNENAUFGANG BEI DEN DREI ZINNEN

Unter Bergliebhabern, als der schönste Sonnenaufgang in den Dolomiten bekannt. ★ medium ☉ ca. 4 Std. ⏱ 3 Std. ↑↓ 250m € 48 € mit GP, 48 € ohne GP; Kinder von 10 bis 14 Jahren: -50%.

**E-BIKE „DOLOMITEN HIGHLIGHT“ TOUR:
ZUR PLÄTZWIESE IM PRAGSER TAL**

Panoramablick auf die Drei Zinnen und auf die Bergwelt der Dolomiten. ★ medium-anspruchsvoll ☉ 09.30–15.00 Uhr ⏱ ca. 3,5 Std. ↑↓ 1000m
€ 5 € mit GP, 20 € ohne GP

**2- SEEN BLICK WANDERUNG
IM ANTHOLZERTAL**

Atemberaubender Ausblick zum Antholzer- und Obersee, sowie zu den umliegenden hohen Bergen wie Wildgall und Hochgall.
★ leicht-medium ☉ 09.45–16.00 Uhr ⏱ 3–4 Std.
↑↓ 200m € 15 € mit GP, 25 € ohne GP

**FÜHRUNG DURCH DAS MAJESTÄTISCHE
SCHLOSS IN WELSBERG**

Das Schloss Welsberg ist die älteste Burganlage zwischen Bruneck und Lienz (A).
★ leicht ☉ 16.00–17.00 Uhr
€ 0 € mit GP, 15 € ohne GP

**BERGPANORAMA E-BIKE TOUR: SILVES-
TERTAL-INNICHBURG-TOBLACHER SEE**

Die Dolomiten stets im Blick. Beeindruckender Ausblick auf die Sextner Dolomiten und die Drei Zinnen.
★ medium ☉ 09.30–14.30 Uhr ⏱ 3,5 Std.
↑↓ 900m € 5 € mit GP, 20 € ohne GP

**CINQUE TORRI:
DOLOMITENJUWEL BEI CORTINA**

Umrundung der beeindruckenden Felsformation und herrliche Ausblicke zu den Tofanen, Averau, Hexenstein und Lagazuoi.
★ medium ☉ 08.30–16.00 Uhr ⏱ 4 Std. ↑↓ 350m
€ 15 € mit GP, 25 € ohne GP

KLETTERSTEIG FANES WASSERFALL

Ein Mix aus Klettersteig und Wanderung bei den Fanes Wasserfällen.
★ leicht ☉ 09.00–15.30 Uhr ⏱ 3 Std. ↑↓ 300m
€ ab 12 Jahre: 30 € mit GP, 60 € ohne GP

Kinder bis 13,9 Jahren nehmen am Aktiv-Programm kostenlos teil!

YOGA IM GSIESERTAL: REISE ZUR INNEREN RUHE

Entspannung in der Natur unter freiem Himmel: Zur Ruhe finden. Durch bewusstes Atmen und achtsame Bewegungen an der frischen Luft werden Körper, Geist und Seele genährt und gestärkt. In ein neues, ausgeglichenes Wohlbefinden starten mit Yoga-Lehrerin Vroni Fischer.

Ausweichmöglichkeit witterungsbedingt vorhanden.

🕒 15.30–16.45 Uhr

📍 Gsiesertal/Pichl – Naherholungszone „Schneider Waldlie“

💰 10 € mit GP, 15 € ohne GP

AUF DEM E-BIKE ZU KULTURSCHÄTZEN DURCHS GSIESERTAL

Eine spannende Radtour bei der die Geschichte des Tales, die Schönheit der Natur und die Freiheit der Bewegung zu einem unvergesslichen Abenteuer verschmelzen. Auf zwei Rädern führt die Radtour vorbei an altherwürdige Kirchen und Kapellen, an authentischen Bauernhöfen und kulturellen Zeitzeugen. Helmpflicht. Einkehrmöglichkeit.

🕒 13.00–17.00 Uhr

📍 Gsiesertal/St. Magdalena – E-Bike Verleih Huski

🕒 3 Std. 📏 400m

💰 0 € mit GP, 10 € ohne GP; E-Bike Verleih nicht inbegriffen

SONNENAUFANGANG AUF DEM STRUDELKOPF IM PRAGSER TAL

Die Dolomiten erwachen. Wanderung zum Aussichtsberg Strudelkopf 2307m auf dem Hochplateau Plätzwiese im Pragser Tal. Ein großartiger Anblick, wenn die ersten Sonnenstrahlen des Tages auf die berühmten Drei Zinnen, die Pragser Dolomiten, die Cadini Gruppe, den Monte Cristallo, Tofana und Marmolata treffen. Mitzubringen: Gute Wanderschuhe, warme Bekleidung, Mütze und Handschuhe, Rucksackverpflegung und warmes Getränk.

🕒 ca. 4 Stunden. Startzeit wird bei Anmeldung bekannt gegeben.

📍 Welsberg – Bushaltestelle in der Bahnhofstraße

🕒 im Aufstieg 1,5 Std., im Abstieg 1 Std. 📏 330m

💰 15 € mit GP, 25 € ohne GP

E-BIKE „DOLOMITEN HIGHLIGHT“ TOUR: ZUR PLÄTZWIESE IM PRAGSER TAL

Über die alte Bahntrasse der aufgelassenen Dolomitenbahn zum Toblacher See, vorbei am Kriegerfriedhof zum Dürrensee. Panoramablick auf die weltberühmten Drei Zinnen. Über die alte Militärstraße Richtung Hochplateau Plätzwiese auf 2000m mit überwältigendem Ausblick auf die Bergwelt der Dolomiten. Rückfahrt über den Pustertaler Fahrradweg. Helmpflicht. Für Kinder ab 12 Jahren geeignet.

🕒 09.30–15.00 Uhr

📍 Welsberg – Radverleih Papin Sport am Zugbahnhof

🕒 ca. 3,5 Std. 📏 1000m

💰 5 € mit GP, 20 € ohne GP; E-Bike Verleih nicht inbegriffen.

FRÜHLINGSERWACHEN AUF DEN GSIESER ALMEN

Wanderung vom Rotmoos Parkplatz in St. Magdalena Richtung Weissbachtal und rechts weiter zur Joasahütte. Frühlingsboten und eine wunderschöne Panoramansicht bis hin zu den Pragser Dolomiten erfreuen entlang des Weges das Auge und das Herz des Wanderers. Abstieg bis Pidig und über den Eichhörnchenweg zurück zum Ausgangspunkt. Rucksackverpflegung bzw. Einkehrmöglichkeit in einer Almhütte.

🕒 09.30–15.00 Uhr

📍 Gsiesertal/St. Magdalena – Bushaltestelle am Talschluss

🕒 4–5 Std. 📏 550m

💰 0 € mit GP, 10 € ohne GP



BERGPANORAMA E-BIKE TOUR: SILVESTERTAL-INNICHBERG-TOBLACHER SEE

Entlang des Pustertaler Radwegs, die Dolomiten stets im Blick, nach Toblach, durch das Dorfzentrum und durch das idyllische Silvestertal zur Silvesteralm. Weiterfahrt nach Bodeneck. Schöne Aussicht auf die historische Silvesterkapelle, eine Andachtsstätte die bereits im 12. Jahrhundert erstmals erwähnt wurde. Der höchste Punkt der Tour ist das Innichereck, von dem aus sich ein beeindruckender Ausblick auf die Gipfel der Sextner Dolomiten, einschließlich der berühmten Drei Zinnen, bietet. Abfahrt nach Innichen, Abstecher zum Toblacher See und Rückfahrt nach Welsberg. Helmpflicht. Für Kinder ab 12 Jahren geeignet. Einkehrmöglichkeit.

🕒 09.30–14.30 Uhr

📍 Welsberg – Radverleih Papin Sport am Zugbahnhof

🕒 3,5 Std. 📏 900m

💰 5 € mit GP, 20 € ohne GP; E-Bike Verleih nicht inbegriffen

ALMROSEN- RUNDWANDERUNG IM GSIESERTAL

Vom Talschluss in St. Magdalena zur Pfoialm; weiter entlang des Grenzweges bis zu einer Höhe von etwa 2350 Metern, dann links über den Viehsteig bis zum Rücken und über den Spielbühel hinunter zur Uwald Alm. Die Bergweiden erstrahlen im farbenprächtigen Blütenmeer der Almrosen. Alpenzauberromantik pur genießen. Abstieg zum Ausgangspunkt. Alternativ ab Pfoialm über Almweg 2000 zur Uwald Alm. Rucksackverpflegung bzw. Einkehrmöglichkeit in einer Almhütte.

🕒 09.30–16.00 Uhr

📍 Gsiesertal/St. Magdalena – Bushaltestelle am Talschluss

🕒 5–6 Std. 📏 950m

💰 5 € mit GP, 15 € ohne GP



JEDEN MONTAG

JEDEN MITTWOCH

JEDEN DONNERSTAG

JEDEN FREITAG



SCAN ME

ONLINE BUCHUNG über www.gsieser-tal.guest.net oder direkt im Tourismusbüro. Jeweils am Vortag innerhalb 17.00 Uhr. Für die Veranstaltungen am Montag innerhalb Montag um 11.00 Uhr. **Kinder bis 13,9 Jahren nehmen am Aktiv-Programm kostenlos teil!**

BARFUSS UNTERWEGS FÜR GROSS UND KLEIN IN TAISTEN

Jeder Schritt auf dem Barfußwanderweg Rudlbach wird zu einem Wohlfühlabenteuer für die Sinne. Die belebende Energie des Rudlbach unter den Füßen erleben, die natürlichen Unebenheiten von Wurzeln und Steinen spüren, das sanfte Gefühl von Moos genießen. Barfußwandern bietet nicht nur Kindern, sondern auch Erwachsenen zahlreiche gesundheitliche Vorteile und einen spürbaren Wohlfühleffekt.

Rucksackverpflegung.

🕒 13.00–15.00 Uhr

📍 Taisten/Wiesen – Parkplatz beim Barfußwanderweg Rudlbach

🚶 2 Std. ⬆️ 150m

💰 10 € mit GP, 20 € ohne GP



COOL KIDS MTB IM GSIESERTAL

Fahrradtechniktraining am Trainingsparcour in einem kleinen Waldstück für Kinder/Jugendliche mit praktischen Übungen. Bike Kontrolle, Gleichgewicht, Balance, richtig Bremsen, Kurventechnik...viele Tipps vom Profi und jede Menge Spaß. Equipment: Eigenes Fahrrad, Helm.

🕒 15.30–17.00 Uhr

📍 Gsiesertal/Pichl – Parcours in der Sportzone

💰 0 € mit GP, 0 € ohne GP



SONNENAUFGANG BEI DEN DREI ZINNEN

50–minütige Wanderung von der Auronzohütte (2330m) zum Paternsattel. Die blaue Stunde ist eine Zeit der Ruhe und des Übergangs, die den bevorstehenden Sonnenaufgang mit einem malerischen Farbenspiel ankündigt. Die Wanderung zur Langalm und zurück zum Ausgangspunkt vollendet dieses einzigartige Naturerlebnis. Hin- und Rückfahrt mit dem Wanderbus. Mitzubringen: Gute Wanderschuhe, warme Bekleidung, Mütze und Handschuhe, Rucksackverpflegung und warmes Getränk. Für Kinder ab 10 Jahren geeignet.

🕒 ca. 4 Std. Startzeit wird bei Anmeldung bekannt gegeben.

📍 Welsberg – Bushaltestelle in der Bahnhofstraße

🚶 3 Std. ⬆️ 250m

💰 48 € mit GP, 48 € ohne GP; Kinder von 10 bis 14 Jahren: -50%

E-BIKE „DOLOMITEN HIGHLIGHT“ TOUR: ZUR PLÄTZWIESE IM PRAGSER TAL

Über die alte Bahntrasse der aufgelassenen Dolomitenbahn zum Toblacher See, vorbei am Kriegerfriedhof zum Dürrensee. Panoramablick auf die weltberühmten Drei Zinnen. Über die alte Militärstraße Richtung Hochplateau Plätzwiese auf 2000m mit überwältigendem Ausblick auf die Bergwelt der Dolomiten. Rückfahrt über den Pustertaler Fahrradweg. Helmpflicht. Für Kinder ab 12 Jahren geeignet.

🕒 09.30–15.00 Uhr

📍 Welsberg – Radverleih Papin Sport am Zugbahnhof

🚶 ca. 3,5 Std. ⬆️ 1000m

💰 10 € mit GP, 30 € ohne GP; E-Bike Verleih nicht inbegriffen.

SCHUTZHÜTTE CITTÀ DI CARPI IN DEN CADINI DI MISURINA

Vom malerischen Misurinasee über den breiten Wanderweg über die Grave di Pogata und die Forcella Maraia zur Schutzhütte Città di Carpi. Entlang des Weges herrliche Ausblicke zu den Felsen der Marmarole und Sorapissgruppe. Ein traumhafter Rastplatz inmitten der majestätischen Dolomiten, der dazu einlädt, innezuhalten und die Energie der Berglandschaft zu spüren. Der Rückweg führt über kleine Varianten zum Ausgangspunkt. Einkehrmöglichkeit.

🕒 08.00–15.00 Uhr 📍 Abholservice ab Gsiesertal

🚶 3–4 Std. ⬆️ 400m

💰 20 € mit GP, 30 € ohne GP

YOGA IM GSIESERTAL: REISE ZUR INNEREN RUHE

Entspannung in der Natur unter freiem Himmel: Zur Ruhe finden. Durch bewusstes Atmen und achtsame Bewegungen an der frischen Luft werden Körper, Geist und Seele genährt und gestärkt. In ein neues, ausgeglichenes Wohlbefinden starten mit Yoga-Lehrerin Vroni Fischer. Ausweichmöglichkeit witterungsbedingt vorhanden.

🕒 15.30–16.45 Uhr

📍 Gsiesertal/Pichl – Naherholungszone „Schneider Waldlile“

💰 10 € mit GP, 15 € ohne GP

WALDABENTEUER IN WELSBERG: SPANNENDE GESCHICHTEN AUS DEM SCHLOSSWALD

Mit Biologin und Kräuterpädagogin Carolin die Wunder des Waldes entdecken. Spielend und forschend erfahren Kinder Spannendes über Bäume und Waldbewohner. Gemeinsam wird das Harz der Bäume gesammelt und daraus wird eine traditionelle Heilsalbe, ein sehr geschätztes Hausmittel in Südtirol, im Garten vom Schloss Welsberg, hergestellt. Jeder „Waldläufer“ gestaltet sein eigenes, einzigartiges Abzeichen als Erinnerung an diesen Abenteuer tag. Rucksackverpflegung.

🕒 13.00–ca. 16.00 Uhr

📍 Welsberg – Brücke Pidigbach beim Beginn der Schlossrunde (Nepomukstöckl)

🚶 1 Std.

💰 15 € mit GP, 25 € ohne GP



BERGPANORAMA E-BIKE TOUR: SILVESTERTAL-INNICHBERG-TOBLACHER SEE

Entlang des Pustertaler Radwegs, die Dolomiten stets im Blick, nach Toblach, durch das Dorfzentrum und durch das idyllische Silvestertal zur Silvesteralm. Weiterfahrt nach Bodeneck. Schöne Aussicht auf die historische Silvesterkapelle, eine Andachtsstätte die bereits im 12. Jahrhundert erstmals erwähnt wurde. Der höchste Punkt der Tour ist das Innichereck, von dem aus sich ein beeindruckender Ausblick auf die Gipfel der Sextner Dolomiten, einschließlich der berühmten Drei Zinnen, bietet. Abfahrt nach Innichen, Abstecher zum Toblacher See und Rückfahrt nach Welsberg. Helmpflicht. Für Kinder ab 12 Jahren geeignet. Einkehrmöglichkeit.

🕒 09.30–14.30 Uhr

📍 Welsberg – Radverleih Papin Sport am Zugbahnhof

🚶 3,5 Std. ⬆️ 900m

💰 10 € mit GP, 30 € ohne GP; E-Bike Verleih nicht inbegriffen

GIPFELPANORAMA AUF DEM LUTTERKOPF 2145M IN TAISTEN

Vom Wanderparkplatz, oberhalb Mudler, zuerst links über den Wanderweg bis zur Abzweigung, dann über den Waldsteig steiler hoch zum Lutterkopf. Panoramablick auf die Sextner Dolomiten, dem Peitlerkofel, die Rieserfernergruppe bis hin zum Ortler. Über den Steig hinunter zu den Brunnerwiesen und weiter zur Hochrauthütte, bekannt für ihre einzigartigen Gerichte. Der Rückweg verläuft zunächst über einen Steig, der zum Forstweg und schließlich zum Ausgangspunkt führt. Einkehrmöglichkeit in einer Almhütte.

🕒 09.00–16.00 Uhr

📍 Taisten – Wanderparkplatz oberhalb des Berggasthaus Mudler

🕒 4–5 Std. 📏 550m

💰 15 € mit GP, 30 € ohne GP



JEDEN FREITAG

SEGWAY „ENTDECKER TOUR“ DURCHS GSIESERTAL

Erkunde das Gsiesertal mit einer geführten SEGWAY Tour, dem umweltfreundlichen Elektroroller! Gleite stilvoll durch die malerische Umgebung und erlebe das Tal auf völlig neue Art. Startklar für eine unvergessliche Fahrt auf zwei Rädern! Mindestgewicht: 40 kg.

🕒 15.00–16.00 Uhr / 16.00–17.00 Uhr

📍 Gsiesertal/St. Martin – Tourismusbüro

💰 10 € mit GP, 20 € ohne GP



ONLINE BUCHUNG über www.gsieser-tal.guest.net oder direkt im Tourismusbüro.

Jeweils am Vortag innerhalb 17.00 Uhr.

Für die Veranstaltungen am Montag innerhalb Montag um 11.00 Uhr.

Kinder bis 13,9 Jahren nehmen am Aktiv-Programm kostenlos teil!

BERGTOUR STRUDELKOPF 2307M IN DEN PRAGSER DOLOMITEN

JEDEN MONTAG

Vom Berggasthaus Plätzwiese leicht ansteigend zur ersten Abzweigung und weiter flach über Wiesen, später wird der Pfad etwas steiler bis zu den verfallenen Festungen und hoch zum Strudelkopf mit seinem imposanten Heimkehrerkreuz. Am Gipfelkreuz fantastisches Panorama von den Drei Zinnen bis zum Cristallo, Cadinigruppe, Zwölfer und zahlreichen anderen Dolomitengipfel, Unesco Welterbe. Der Rückweg erfolgt über die Dürrensteinhütte und deren Zufahrtsstraße. Rucksackverpflegung bzw. Einkehrmöglichkeit.

🕒 08.30–15.00 Uhr 📍 Abholservice ab Gsiesertal

🚶 4 Std. ⬆️ 330m

€ 15 € mit GP, 25 € ohne GP

SONNENAUFGANG BEI DEN DREI ZINNEN

JEDEN DIENSTAG

50-minütige Wanderung von der Auronzohütte (2330m) zum Paternsattel. Die blaue Stunde ist eine Zeit der Ruhe und des Übergangs, die den bevorstehenden Sonnenaufgang mit einem malerischen Farbenspiel ankündigt. Die Wanderung zur Langalm und zurück zum Ausgangspunkt vollendet dieses einzigartige Naturerlebnis. Hin- und Rückfahrt mit dem Wanderbus. Mitzubringen: Gute Wanderschuhe, warme Bekleidung, Mütze und Handschuhe, Rucksackverpflegung und warmes Getränk. Für Kinder ab 10 Jahren geeignet.

🕒 ca. 4 Std. Startzeit wird bei Anmeldung bekannt gegeben.

📍 Welsberg – Bushaltestelle in der Bahnhofstraße

🚶 3 Std. ⬆️ 250m

€ 48 € mit GP, 48 € ohne GP Kinder von 10 bis 14 Jahren: -50%

E-BIKE „DOLOMITEN HIGHLIGHT“ TOUR: ZUR PLÄTZWIESE IM PRAGSER TAL

Über die alte Bahntrasse der aufgelassenen Dolomitenbahn zum Toblacher See, vorbei am Kriegerfriedhof zum Dürrensee. Panoramablick auf die weltberühmten Drei Zinnen. Über die alte Militärstraße Richtung Hochplateau Plätzwiese auf 2000m mit überwältigendem Ausblick auf die Bergwelt der Dolomiten. Rückfahrt über den Pustertaler Fahrradweg. Helmpflicht. Für Kinder ab 12 Jahren geeignet.

🕒 09.30–15.00 Uhr 📍 Welsberg – Radverleih Papin Sport am Zugbahnhof

🚶 ca. 3,5 Std. ⬆️ 1000m

€ 5 € mit GP, 20 € ohne GP; E-Bike Verleih nicht inbegriffen.

2- SEEN BLICK WANDERUNG IM ANTHOLZERTAL

JEDEN MITTWOCH

Vom Stallerstall aus führt der Weg zunächst über den Wanderpfad zur Abzweigung. Nach der Überquerung des Stallerbachs an der Brücke steigt der Weg leicht nach rechts an, bis er den ersten markanten Punkt mit einem schönen Kreuz erreicht. Kurz darauf geht es abwärts zu einem wunderbaren Aussichtspunkt, dem sogenannten „2-Seen Blick“. Von hier aus bietet sich ein atemberaubender Ausblick zum Antholzer- und Obersee sowie zu den umliegenden hohen Bergen wie Wildgall und Hochgall. Der Abstieg erfolgt über den Aufstiegsweg. Rucksackverpflegung bzw. Einkehrmöglichkeit.

🕒 09.45–16.00 Uhr 📍 Abholservice ab Gsiesertal

🚶 3–4 Std. ⬆️ 200m

€ 15 € mit GP, 25 € ohne GP

FÜHRUNG DURCH DAS MAJESTÄTISCHE SCHLOSS IN WELSBERG

JEDEN DONNERSTAG

Ein zeitloses Juwel mit einem imposanten Bergfried aus dem 12. Jahrhundert im Pustertal. Die Burg, erweitert im 15. und 16. Jahrhundert, erlebte 1765 einen Schicksalsmoment durch einen Brand. Heute präsentiert sie sich nach einfühlsamer Restaurierung in ihrer ganzen Pracht. Erlebe Geschichte, Kunst und Kultur bei der Führung durch die historischen Gemäuer.

🕒 16.00–17.00 Uhr 📍 Welsberg – Schloss Welsberg

€ 0 € mit GP, 15 € ohne GP



BERGPANORAMA E-BIKE TOUR: SILVESTERTAL-INNICHBERG-TOBLACHER SEE

Entlang des Pustertaler Radwegs, die Dolomiten stets im Blick, nach Toblach, durch das Dorfzentrum und durch das idyllische Silvestertal zur Silvesteralm. Weiterfahrt nach Bodeneck. Schöne Aussicht auf die historische Silvesterkapelle, eine Andachtsstätte die bereits im 12. Jahrhundert erstmals erwähnt wurde. Der höchste Punkt der Tour ist das Innichereck, von dem aus sich ein beeindruckender Ausblick auf die Gipfel der Sextner Dolomiten, einschließlich der berühmten Drei Zinnen, bietet. Abfahrt nach Innichen, Abstecher zum Toblacher See und Rückfahrt nach Welsberg. Helmpflicht. Für Kinder ab 12 Jahren geeignet. Einkehrmöglichkeit.

🕒 09.30–14.30 Uhr 📍 Welsberg – Radverleih Papin Sport am Zugbahnhof

🚶 3,5 Std. ⬆️ 900m

€ 5 € mit GP, 20 € ohne GP; E-Bike Verleih nicht inbegriffen

CINQUE TORRI: DOLOMITENJUWEL BEI CORTINA

JEDEN FREITAG

Die Wanderung beginnt an der Hütte Da Strobel, mit einem leicht querenden Weg, der später sanft ansteigt. Der Dolomiten Höhenweg Nr. 440 führt zum Rifugio Scioiattolo, bekannt für die wunderschöne Lage am Fuße der Cinque Torri. Umrundung der beeindruckenden Felsformation und dann auf sanftem Abstiegsfad zur Cinque Torri Hütte. Herrliche Ausblicke zu den Tofanen, Averau, Hexenstein und Lagazuoi. Abstieg ins Tal zum Ausgangspunkt. Rucksackverpflegung bzw. Einkehrmöglichkeit.

🕒 08.30–16.00 Uhr 📍 Abholservice ab Gsiesertal

🚶 4 Std. ⬆️ 350m

€ 15 € mit GP, 25 € ohne GP

KLETTERSTEIG FANES WASSERFALL BEI CORTINA

Diese einfache Klettersteigtour ist eine ideale Einführung ins Bergwandern. Erleben Sie Naturgewalten hautnah bei der Rundtour um die Fanes- Wasserfälle: Brücken, Felswände und Cortinas Vielfalt in einer Tour. Natur pur, sicher, einfach und richtig schön! Rucksackverpflegung. Geeignet für Kinder ab 12 Jahren.

🕒 09.00–15.30 Uhr 📍 Welsberg – Bushaltestelle Bahnhofstraße

🚶 3 Std. ⬆️ 300m

€ ab 12 Jahre: 30 € mit GP, 60 € ohne GP; inklusive Kletterausrüstung



SCAN ME

ONLINE BUCHUNG über www.gsieser-tal.guest.net oder direkt im Tourismusbüro.

Jeweils am Vortag innerhalb 17.00 Uhr.

Kinder bis 13,9 Jahren nehmen am Aktiv-Programm kostenlos teil!

EINKEHRMÖGLICHKEITEN

GASTSTUBE /JAUSESTATION

Karbacher Hof, Gsiesertal/St. Martin

☎ +39 348 7 069 673

✕ Mittwoch

Regiohof, Gsiesertal/St. Magdalena

☎ +39 0474 948 562 | www.regiohof.com

✕ Mittwoch

Reierhof, Gsiesertal/St. Magdalena

☎ +39 388 1940 304 | www.reierhof.com

✕ Dienstag

BAR

Gschwendt, Gsiesertal/Pichl

☎ +39 0474 747 010 | www.hotel-gschwendt.it

✕ Donnerstag

SSV Pichl/Gsies Raiffeisen, Gsiesertal/Pichl

☎ +39 0474 747 006 | www.ssvpichlgsies.com

✕ Montag

Bar Steiner, Gsiesertal/St. Martin

☎ +39 0474 978 482

Waldheim, Gsiesertal/Pichl

☎ +39 0474 746 922

www.hotel-waldheim.eu

✕ Mittwoch

Dorfcafé, Welsberg

☎ +39 0474 944 833 | www.dorfcafe.it

✕ Samstag

Goldene Rose, Welsberg

☎ +39 0474 944 113

www.hotel-goldenerose.com

✕ Mittwoch

Oberporte, Welsberg

☎ +39 0474 944 098 | www.hotel-oberporte.com

✕ Donnerstag

Snackbar Freibad Panorama, Welsberg

☎ +39 340 3 594 665

Mana Bar Cafe, Taisten

☎ +39 348 3 251 955

✕ Samstag

RESTAURANT

Durnwald, Gsiesertal/Pichl

☎ +39 0474 746 886

www.restaurantdurnwald.it

✕ Montag

Hofmann, Gsiesertal/St. Magdalena

☎ +39 0474 948 014 | +39 348 8 595 362

www.hotelhofmann.com

☉ mittags und abends auf Reservierung

✕ Mittwoch

La Casies, Gsiesertal/St. Magdalena

☎ +39 0474 978 441 | www.lacasies.com

☉ nur abends und Frühstück auf Reservierung

Leitenhof, Gsiesertal/St. Magdalena

☎ +39 0474 948 027 | www.leitenhof.com

☉ nur abends auf Reservierung

✕ Dienstag

Kahnwirt, Gsiesertal/St. Martin

☎ +39 0474 978 409 | www.kahnwirt.it

☉ nur Frühstück und abends auf Reservierung

Kircherwirt, Gsiesertal/St. Martin

☎ +39 0474 978 420 | www.kircherwirt.com

☉ abends Reservierung erwünscht

✕ Donnerstag

Quelle, Gsiesertal/St. Magdalena

☎ +39 0474 948 111 | www.hotel-quelle.com

☉ nur abends auf Reservierung

Stoll, Gsiesertal/Pichl

☎ +39 0474 746 916 | www.hotelstoll.com

☉ nur abends auf Reservierung

Tyrol, Gsiesertal/Pichl

☎ +39 0474 746 924 | www.hoteltyrol.net

✕ Mittwoch

Waldruhe, Gsiesertal/St. Martin

☎ +39 0474 978 403 | www.waldruhe.com

☉ abends Reservierung erwünscht

Zum Graf, Gsiesertal/Pichl

☎ +39 0474 746 915

✕ Dienstag

Hell, Welsberg

☎ +39 0474 944 126 | www.hotelhell.info

☉ nur Mittags Menü

✕ Montag

Seehof, Welsberg

☎ +39 0474 944 571 | www.hotelseehof.it

✕ Dienstag

Walde Alm, Welsberg

☎ +39 0474 944 004

☉ Mitte Mai bis Mitte September 2024

✕ Montag

Mudler-Berggasthaus mit Panoramablick,

Taisten

☎ +39 0474 950 036 | www.mudlerhof.com

✕ Dienstag

RESTAURANT & PIZZERIA

Binta Pub, Gsiesertal/Pichl

☎ +39 0474 746 024 | www.binta.it

☉ Reservierung für Restaurant erwünscht

✕ Montag

Lanzberg, Gsiesertal/St. Magdalena

☎ +39 347 5 913 534 | +39 0474 430 524

☉ mittags und abends auf Reservierung

✕ Mittwoch

gabi's pizza restaurant, Welsberg

☎ +39 0474 944 681

www.gabis-pizza-restaurant.com

✕ Dienstag

Goldener Löwe, Welsberg

☎ +39 0474 944 547

✕ Montag

Chalet Olympia, Taisten

☎ +39 0474 950 012 | www.chaletolympia.it

✕ Montag



SCAN ME

Die aktuellen Öffnungszeiten finden Sie auf der Gastronomie- und Almhüttenliste oder unter: www.gsieser-tal.com
In der Hochsaison können die Ruhetage entfallen.
Alle Angaben ohne Gewähr. Änderungen von Seiten der Gastbetriebe vorbehalten.

PRODUKTE VON BERG & TAL



Hofeigene Bioprodukte vom Hintnerhof

In unserem SELF SERVICE Hofladen finden sie rund um die Uhr frische Bio- Wieseneier und Bio-Eierteignudeln aus hofeigenen „Gieses Goggilan“ (Eier aus dem Gsiesertal). Zusätzlich Kaminwurzeln und Speck, Bio-Suppenhuhn und Bio-Brathähnchen.

- 📍 Gsiesertal/Pichl – Puregg 16
- ☎ +39 349 8 355 749
- 🌐 www.hintnerhof.com



Hofeigene Produkte vom Houfahof

Die Houfabox ist eine Selbstbedienungsbox am Houfahof, um jederzeit die hofeigenen Produkte wie Salami, Kaminwurzeln und Wachteleier kaufen zu können. Ebenso sind Produkte des bäuerlichen Handwerks hier erhältlich.

- 📍 Gsiesertal/Pichl – Niederpichl 3b
- ☎ +39 349 7 855 098



Klanschta – Bio-Fleisch

Ab Hof Verkauf von Bio-Fleisch von Rind, Schwein und Pute. Nur auf Vorbestellung.

- 📍 Gsiesertal/St. Magdalena – Madleitn 7b
- ☎ +39 340 2 312 659



Hofeigene Produkte vom Lonza Hof

Eier aus mobiler Freilandhaltung und Teigwaren.

- 📍 Gsiesertal/St. Martin – Kopeirn 7b
- ☎ +39 349 5 308 937
- 🌐 www.lonza-hof.it



Regiohof – Bergkultur Sommer 2024

Regiohofs Bauernkuchl – Hofwerkstatt – Hofladen Sommer-Zeit ist Regiohof-Zeit – genießen wie anno dazumal.

- 📍 Gsiesertal/St. Magdalena – Pater-Haspinger-Str. 22/c
- 🕒 21.06.–07.09.2024: täglich 11.30–ca. 19.00 Uhr
- ☎ Sonntags ab 10.00 Uhr geöffnet

Bauernkuchl & Hofladen

Panoramastube & -terrasse, Kaffee & Süßes, Aperitivo & Merende, Eiskreationen & Berg-Erdbeeren, Spezialbiere, Weine. Long- & Shortdrinks, Albert's Gin und Berg-Elxiere.

- ✖ Mittwoch, außer August
- 🕒 Unser Hofladen ist das ganze Jahr geöffnet: MO+FR von 09.00–12.00 Uhr und jederzeit gerne mit Terminvereinbarung.
- ☎ +39 0474 948 562
- 🌐 www.regiohof.com | facebook.com/regiohof



Drechsler Josef Taschler

Traditionelle Schalen aus Zirbe, moderne Formen als Gebrauchs- und Dekorationsobjekte. Von Hand gefertigt in heimischen Hölzern. Bei jedem Einkauf bekommen Sie ein Säckchen Zirbenspäne mit einer kurzen Beschreibung dazu geschenkt.

- 📍 Gsiesertal/St. Magdalena – Rotmoos Pater-Steinmair-Weg 1
- 🕒 Verkauf ab Hof: MO–FR: 09.00–12.00 / 14.00–17.00 Uhr
- Wir bitten Sie, sich vorher telefonisch anzumelden! Da auch Landwirtschaft betrieben wird, können die Öffnungszeiten nicht immer eingehalten werden.
- ☎ +39 0474 948 083
- 🌐 www.rotmoos.com/drechsleri



Hofkäserei Waldsamer

Produkte aus Heumilch und Grasfütterung: verschiedene Schnittkäsesorten, Frischkäse, Topfen, Butter und Naturfrucht- Trinkjoghurt. Verkauf ab Hof.

- 📍 Gsiesertal/St. Magdalena – Madleitn 5
- 🕒 MO, FR, SA: 09.00–12.00 und 15.00–19.00 Uhr
- DI: 09.00–12.00 Uhr; DO: 15.00–19.00 Uhr
- ☎ +39 0474 948 009
- 🌐 www.waldsamerhof.it

Angaben der Öffnungszeiten ohne Gewähr.

Bitte kontaktieren Sie die Betriebe bezüglich der aktuellen Öffnungszeiten.



Bergschnäpse und Edelliköre Manufaktur AlpenHigh® Seppila

Vorstellung und Verkostung einheimischer Bergschnäpse. Elixiere aus Kräutern der Südtiroler Dolomiten. Wurzeln, Beeren und harzige Hölzer verwöhnen Nase und Gaumen. Kosten Sie den besten Heuschnaps der Welt, den blauen Gin aus uraltem Gletschereis, flüssigen Speck, des Kaisers Edelweiß, den bitterbösen Enzian oder die sündigste Versuchung des Tales. Verkostungen, Verkauf und Beratung nur nach Voranmeldung.

📍 Taisten – Haspaweg 30
☎ +39 348 1 905 518
🌐 www.seppila.com



Gravur Design Daniel Stoll

Personalisierte Gravuren ideal für das individuelle Geschenk in Holz, Glas, Leder...oder verschiedene Geschenkartikel in Zirbe sowie selbst gefertigter Schmuck, Fliegen, Krawatten u.v.m.

📍 Taisten – Wiesen 45
🕒 MO, MI, DO, FR: 09.00–12.00 Uhr + 14.00–17.00 Uhr
📞 DI auf Vereinbarung
☎ + 39 327 2 084 444
🌐 www.gravurdesign.com



Bioprodukte vom Platzerhof

Biologischer Anbau von Getreide, Himbeeren und Kartoffeln. Verkauf von: Mehl (Weizen, Roggen, Dinkel) gemahlen in der hauseigenen Getreidemühle; hausgemachter Apfelstrudel; typische Tiroler Krapfen; frischen Himbeeren von ca. Ende Juli bis Ende August; Himbeersirup; Holundersirup; Speisekartoffeln.

📍 Taisten – Sonnenstraße 22
🕒 Verkauf direkt ab Hof ganzjährig 08.00–19.00 Uhr, Apfelstrudel und Krapfen auf Vorbestellung
☎ +39 392 2 069 858
🌐 www.platzerhof.com



Stacherhof Taisten

In unserer Hofbäckerei entdecken Sie die Kunst des traditionellen Brotbackens im Holzofen. Mit alten Familienrezepten und Liebe zum Detail kreieren wir köstliche Brote, die den Sommer auf Ihrem Teller zum Leben erwecken. Unsere Backmischungen, nach denselben bewährten Rezepturen wie unsere Brote hergestellt, bringen die Sommersonne direkt in Ihre Küche. Brotverkauf ab Hof auf Vorbestellung.

📍 Taisten – Wiesen 26
☎ +39 340 9 848 836
🌐 www.stachabroat.com



INFO A–Z

Die wichtigsten Informationen für Ihren perfekten Urlaub in der Dolomiten Panoramaregion Gsiesertal–Welsberg Taisten auf einen Blick: Ausflugsfahrten, Bergführer, Shopping und vieles, vieles mehr! Noch Fragen? Wenden Sie sich einfach an die Tourismusbüros im Gsiesertal/St. Martin oder in Welsberg! Die Mitarbeiter stehen Ihnen jederzeit gerne persönlich oder am Telefon unter +39 0474 978 436 zur Verfügung. Wir freuen uns auf Ihren Besuch!

Apotheken

Arzneimittel-Ausgabestelle

📍 Gsiesertal – St. Martin 10a

☎ +39 0474 948 543

🕒 MO | MI | FR 09.00–12.00 Uhr

Schloss Apotheke

📍 Welsberg – Pfarrgasse 1a

☎ +39 0474 944 112

🕒 MO–FR 08.30–12.30 | 15.00–19.00 Uhr

SA 08.30–12.00 Uhr | 15.00–18.00 Uhr

Ärzte

Dr. Gregor Moroder

📍 Gsiesertal/St. Martin

☎ +39 0474 978 490 | +39 348 7 155 141

Dr. Andrea Kargruber

📍 Welsberg

☎ +39 0474 921 010

Dr. Claudia Kraler

📍 Welsberg

☎ +39 0474 944 549

Aufstiegsanlagen

Kronplatz

🕒 18.05.–10.11.2024 | 09.00–17.00 Uhr

www.kronplatz.com

Klausberg

🕒 18.05.–20.10.2024

08.30–12.20 | 13.00–17.00 Uhr

🌐 www.skiworlddahrntal.it

Speikboden

🕒 01.06.–20.10.2024 | 08.30–16.30 Uhr

🌐 www.skiworlddahrntal.it

3 Zinnen Dolomites

Helm, Rotwand, Stiergarten, Drei Zinnen, Haunold

🕒 Ende Mai bis Anfang November 2024

🌐 www.dreizinnen.com

Autowerkstatt, Abschleppdienst, Tankstelle

Garage Edelweiss, Oberhammer Norbert

📍 Welsberg – Pustertaler Straße 26

☎ +39 0474 944 186

Oberhammer Renate

📍 Welsberg – Pustertaler Straße 2

☎ +39 0474 944 138

Autovermietung

Auto Kirchler

📍 Innichen – Pizachstraße 27

☎ +39 0474 913 276

RentAcar-pustertal

📍 Bruneck – Kapuzinerplatz 1A

☎ +39 335 7 645 000

Autobahnvignette

Die österreichische Autobahnvignette ist in Grenznähe und nach der Grenze bei jedem Kiosk oder an den Tankstellen erhältlich, sowie online

🌐 shop.asfinag.at

Bahnhof

Innichen

☎ +39 0474 913 224

🕒 MO–FR: 08.20–12.15 Uhr | 13.30–16.45 Uhr

Bruneck

☎ +39 0474 553 623

🕒 MO–SA: 5.50–19.50 Uhr

SO & Feiertage 8.55–12.45 | 13.45–17.00 Uhr

Welsberg

Fahrkarten nur am Automaten erhältlich

Banken | Bancomat

Raiffeisenkasse Gsiesertal

📍 Gsiesertal/St. Martin – St. Martin 8/B

☎ +39 0474 947 800

Raiffeisenkasse Taisten

📍 Taisten – Sonnenstraße 28

☎ +39 0474 947 820

Raiffeisenkasse Welsberg

📍 Welsberg – Pustertaler Straße 9

☎ +39 0474 944 139

Volksbank Welsberg

📍 Welsberg – Pfarrgasse 13

☎ +39 0474 544 750

Bergführer

Bergführer Pustertal und Wanderführer Pustertal

📍 Welsberg – Bahnhofstraße 2

☎ +39 0474 944 660 | +39 348 2 290 640

🌐 www.alpinschule.com

Bibliothek

Bibliothek Gsiesertal

📍 Gsiesertal/St. Martin – St. Martin 12a

🕒 DI 9.30–11.30 Uhr | MI 14.30–17.00 Uhr

FR 16.30–18.00 Uhr

📍 Gsiesertal/St. Magdalena – Bergerstrasse 7c

🕒 MO 14.30–17.00 Uhr | MI 16.30–18.00 Uhr

📍 Gsiesertal/Pichl – Auserpichl 5a

🕒 DI 14.30–17.00 Uhr | DO 16.30–18.00 Uhr

Jeden 2. Samstag ist eine andere Bibliothek geöffnet

☎ +39 0474 978785

🌐 www.gsies.eu

Bibliothek Welsberg

📍 Welsberg – P.-J.-Schwingshackl-Str. 3

☎ +39 0474 946 083

🕒 MO 16.00–19.00 Uhr, DI 08.00–12.00 Uhr,

MI 08.00–11.00 Uhr | 16.00–20.00 Uhr

FR 08.00–12.00 Uhr

Bibliothek Taisten

📍 Taisten – Bruder-Hans-Oberstaller-Platz 1

☎ +39 0474 950 015

🕒 DI 17.00–19.00 Uhr, DO 08.00–11.00 Uhr

Briefmarken

Erhältlich im Postamt St. Martin & Welsberg und bei

Mittermair Mondo Shopping Welt in Welsberg

Erste Hilfe

Krankenhaus Bruneck

☎ +39 0474 581 200

Krankenhaus Innichen

☎ +39 0474 917 140

Fahrpläne Bus & Zug

Südtirol (I): www.suedtirolmobil.info

Trenitalia (I): www.trenitalia.com

Deutsche Bahn DB (D): www.deutschebahn.com

Österreichische Bundesbahn (A): www.oebb.at

Fischen

Gsieser Bach

📍 St. Martin – Brückenwirt (mit Fischerlizenz)

🕒 01.04.–30.09.2024

📍 Hotel Quelle, St. Magdalena

☎ +39 0474 948 111

📍 Restaurant Binta Pub, Pichl

☎ +39 0474 746 024

Olanger Stausee (mit Fischerlizenz)

📍 Hotel Seehof, Welsberg

☎ +39 0474 944 571

🕒 01.04.–30.09.2024

Fundbüro

Gemeinde Gsies

☎ +39 0474 978 232

Marktgemeinde Welsberg-Taisten

☎ +39 0474 946 012

Gottesdienste

Gsiesertal-Welsberg-Taisten

🌐 www.se-oberespustertal.it

Internet

Restaurant Pizzeria Binta Pub

📍 Gsiesertal/Pichl – Gsieser Straße 2

☎ +39 0474 746 024, WIFI

Bibliothek Welsberg

📍 Welsberg – P.-J.-Schwingshackl-Str. 3

☎ +39 0474 946 083

Dorfcafé

📍 Welsberg – Margarethenplatz 2

☎ +39 0474 944 833, WIFI

Restaurant Pizzeria Goldener Löwe

📍 Welsberg – Hauptplatz 4

☎ +39 0474 944 547, WIFI

Bibliothek Taisten

📍 Taisten – Bruder-Hans-Oberstaller-Platz 1

☎ +39 0474 950 015

Krankenhaus

Innichen

☎ +39 0474 917 111

Bruneck

☎ +39 0474 581 111

Märkte

Gsiesertal

📍 Bauernmarkt Gsiesertal/St. Martin Dorfplatz

🕒 28.06.+12.07.+26.07.+09.08.+23.08.+

06.09.2024: 09.30–12.00 Uhr

📍 Gsieser Jahrmarkt St. Martin/Dorfplatz

🕒 05.10.2024: 08.00–18.00 Uhr

Welsberg

📍 Wochenmarkt im Dorfzentrum

🕒 jeden Dienstag

09.07.–03.09.2024: 08.00–13.00 Uhr

📍 Flohmarkt im Dorfzentrum

🕒 27.07.+03.08.+10.08.+17.08.+24.08.+

07.09.2024: 07.00–18.30 Uhr

📍 Handwerkermarkt im Dorfzentrum

🕒 22.07.+29.07.+05.08.+19.08.2024

📍 Schokolade- & Genussmarkt im Dorfzentrum

🕒 30.08.2024 16.00–23.00 Uhr

31.08.2024 10.00–23.00 Uhr

📍 Spezialitäten aus der Region Apulien

Puglia in Tavola im Dorfzentrum

🕒 11.09.–13.09.2024: 07.00–18.30 Uhr

Niederdorf

📍 am Von-Kurz-Platz

🕒 02.03.–07.12.2024; jeden 1. Samstag im Monat
08.00–14.00 Uhr

Toblach

📍 im Dorfzentrum

🕒 jeden 1. und 3. Montag im Monat:
08.00–14.00 Uhr

Sexten

📍 Marktplatz Waldheim

🕒 von Juni bis September 2024
ca. jeden 2. Donnerstag: 08.00–13.00 Uhr

Bruneck

📍 am Rathausplatz

🕒 jeden Mittwoch: 08.00–13.30 Uhr

📍 Bauernmarkt am Graben

🕒 jeden Freitag: 08.00–12.30 Uhr

📍 Ostermarkt

🕒 21.03.–23.03.2024

📍 Stegener Markt

🕒 26.10.–28.10.2024

Olang

📍 in Mitterolang

🕒 jeden Freitag: 08.00–12.00 Uhr

Cortina

📍 am Marconi Platz

🕒 jeden Dienstag und Freitag:
08.00–13.00 Uhr

Lienz (A)

📍 in der Messinggasse

🕒 von April bis Oktober 2024

Freitag: 13.00–18.00 Uhr

Samstag: 08.30–12.30 Uhr (außer 26.10.2024)

Mobilität in Südtirol

Info-Hotline

☎ +39 0471 220 880

Notrufnummern

Allgemeiner Notruf

☎ 112

Carabinieri Welsberg

☎ +39 0474 944 133

Pilze

Pilze können nur mit Bewilligung, gültig für die Gemeinde, in der gesammelt wird, an den geraden Kalendertagen im Monat (z. B. am 2., 4., 6., usw.), von 7.00–19.00 Uhr, höchstens ein Kilogramm pro Person (über 14 Jahre alt) und Tag, gesammelt

werden. Bewilligungen erhalten Sie im Tourismusbüro in Welsberg, Taisten und im Gsiesertal/St. Martin sowie beim Automaten im Tourismusbüro St. Martin (08.00–21.30 Uhr) und in den jeweiligen Postämtern. (€ 8 pro Tag und Person)

Postamt

🕒 MO–FR: 08.30–13.45 Uhr

SA: 08.30–12.45 Uhr

Gsiesertal/St. Martin – Lahn 1a/St. Martin

☎ +39 0474 978 405

Welsberg – Pustertaler Straße 10

☎ +39 0474 944 104

Radverleih und service

Rent a Bike Papin Sport

📍 Welsberg – Bahnhof

☎ +39 0474 913 450

🌐 www.papinsport.com

Huski rentals

Fahrradverleih, Service und Shop

📍 Gsiesertal/St. Magdalena – P.–Steinmair-Weg 4

📍 Welsberg – Hauptstraße 1

☎ +39 349 7 046 522

🌐 www.huskirentals.com

MTB-Schule des SSV Pichl/Gsies

Es werden geführte MTB-Touren & Fahrtechnik-training angeboten.

📍 Gsiesertal/Pichl – Sportzone

☎ +39 349 6 200 072

E-Bike Ladestation

📍 Welsberg – Tourismusbüro (Dorfzentrum)

☎ +39 0474 978 436

📍 Welsberg – Dorfcafé

☎ +39 0474 944 833

📍 Taisten – Berggasthof Mudler

☎ +39 0474 950036

📍 Taisten – Hochrautalm

☎ +39 347 1 137 745

Recyclinghof

Gsiesertal/St. Martin

☎ +39 0474 978 232

🕒 DI 13.30–16.30 Uhr | SA 08.00–11.30 Uhr

Welsberg

☎ +39 0474 946 012

🕒 DI 13.00–15.30 Uhr | SA 07.30–10.00 Uhr

01.06.–26.09.2024 DO 13.00–15.30 Uhr

Shopping

MO–FR: 08.30/09.00–12.00 Uhr | 15.00–19.00 Uhr

SA: 08.30/09.00–12.00 Uhr | 15.00–18.00 Uhr
(Samstag nachmittags nur in der Hochsaison).

Die Bäckereien öffnen am Morgen zwischen 06.30 und 08.30 Uhr. Die genauen Öffnungszeiten sind jeweils am Geschäftseingang angeschlagen.

Lebensmittel

Bäckerei Amhof

📍 Welsberg – Hauptplatz 2

☎ +39 0474 944 052

Bäckerei Trenker

📍 Welsberg – Pfarrgasse 1

☎ +39 0474 944 130

Lebensmittelgeschäft Despar Amhof

📍 Gsiesertal/St. Martin – St. Martin 11b

☎ +39 0474 978 408

Lebensmittelgeschäft Naves

📍 Gsiesertal/Pichl – Bircha 2

☎ +39 0474 476 958

📍 Welsberg – Pustertalerstraße 17

☎ +39 0474 946 128

Lebensmittelgeschäft Handlung Reier

📍 Gsiesertal/St. Magdalena –

Magdalena-Straße 11b

☎ +39 0474 948 116

Lebensmittelgeschäft Despar Hellweger

📍 Welsberg – Margarethenplatz 4

☎ +39 0474 946 512

Metzgerei Hell

📍 Welsberg – Hauptplatz 3

☎ +39 0474 944 012

Bekleidung

Hellweger Intersport

📍 Welsberg – Pustertaler Straße 7

☎ +39 0474 946 007

Schuhe Hintner

📍 Welsberg – Pustertaler Straße 14

☎ +39 0474 944 171

Mittermair Mondo Shopping Welt

📍 Welsberg – Bahnhofstraße 1

☎ +39 0474 944 380

Geschensartikel, Souvenirs & Basteln

Mittermair Mondo Shopping Welt

📍 Welsberg – Bahnhofstraße 1

☎ +39 0474 944 380

Geschenkestube

📍 Welsberg – Paul Troger Straße 1

☎ +39 0474 944 633

Hopla Basteln und Papier

📍 Welsberg – Pfarrgasse 8

☎ +39 0474 944 128

Andere Fachgeschäfte

Optic Cadore

📍 Welsberg – Pfarrgasse 17

☎ +39 0474 946 035

Babyfachgeschäft Glücksmoment

📍 Welsberg – Pustertalerstraße 17

☎ +39 379 235 6 070

Hellweger Intersport

📍 Welsberg – Pustertaler Straße 7

☎ +39 0474 946 007

Elektro Mairhofer

📍 Welsberg – Paul Troger Straße 4

☎ +39 0474 944 084

Mittermair Mondo Shopping Welt

📍 Welsberg – Bahnhofstraße 1

☎ +39 0474 944 380

Einrichtungshaus Wohnland

📍 Welsberg – Hauptstraße 7

☎ +39 0474 944 480

Taxi

Taxi Oberhammer Renate

☎ + 39 0474 944 138

Taxi Seiwald

☎ + 39 0474 948 023

Verkehrsbericht

Südtiroler Verkehrsmeldezentrale

☎ + 39 0471 416 100

🌐 www.provinz.bz.it/verkehr

🕒 MO–SA 6.00–20.00 Uhr

SO und Feiertage 7.30–20.00 Uhr

Wellness

Hotel La Casies

📍 Gsiesertal/St. Magdalena – Kirchweg 2

☎ +39 0474 978 441

Day-Spa nur auf Anmeldung und als Paket buchbar

Acquafun

📍 Innichen

☎ +39 0474 916 200

🌐 www.acquafun.com

Cron4

📍 Reischach

☎ +39 0474 410 473

🌐 www.cron4.it

GUEST PASS GSIESERTAL- WELSBERG-TAISTEN



Freie Fahrt in Südtirol und dann auf ins Almen-, Wander- und Mountainbikevergnügen.

Dank unserer zentralen Lage sind wir überall mittendrin! Der Guest Pass steht nach dem Einchecken allen Feriengästen jener Beherbergungsbetriebe zu, die Mitglied in der Tourismusgenossenschaft Gsiesertal-Welsberg-Taisten sind und beinhaltet folgende touristische Leistungen und Ermäßigungen:

- ♥ kostenlose oder reduzierte geführte Ausflüge: Familienwanderungen, Bergtouren, Genuss-, Kletter-, Familien-, Wander- und Kulturtage! (S. 30–37)
- ♥ Wanderkarte und Wandervorschläge erhältlich in Ihrer Unterkunft.
- ♥ Kinder bis 13,9 Jahren nehmen kostenlos am Urlauber-Aktiv-Programm teil.
- ♥ Spielgolf Welsberg reduzierter Eintrittspreis: Erwachsene € 3,80; Kinder bis 14 Jahre € 2,80. Familien ab 4 Personen 1 Kind kostenlos.
- ♥ Huski Fahrradverleih in Welsberg & Gsiesertal/St. Magdalena: 10% Ermäßigung auf den Verleih.
- ♥ Papin Sport Rent a Bike am Zugbahnhof in Welsberg: 10% Ermäßigung auf den Verleih.
- ♥ Abenteuerpark in Toblach: 10% Preisnachlass auf den Eintrittspreis.
- ♥ KreativRaft im Tauferer Ahrntal: 10% Preisnachlass auf alle Aktivitäten.
- ♥ Trandemflights Kronplatz und Kronfly auf dem Kronplatz und Speikboden: 10% Preisnachlass
- ♥ Owl Park – Eulenkamp in St. Vigil: 10% Preisnachlass auf den Eintrittspreis, auf Flugvorführungen und didaktische Bildungsbesuche.

Kostenlose Nutzung der gesamten öffentlichen Mobilität in Südtirol!

- ♥ Die Regionalzüge in Südtirol (Brenner (A)–Trient, Mals–Innichen)
- ♥ Die Nahverkehrsbusse (Stadt-, Überland- und Citybusse)
- ♥ Die Seilbahnen nach Ritten, Meransen, Jenesien, Mölten, Vöran und Kohlern (Bozen)
- ♥ Die Trambahn Ritten und die Standseilbahn auf die Mendel
- ♥ Das PostAuto Schweiz zwischen Mals und Müstair

Keine Berechtigung:

- ! für Schnellzüge (EC und FA)
- ! für Transport von Fahrrädern, Hunden und anderen Tierarten
- ! die Züge auf der Strecke Brenner (A)–Innsbruck (A) und Innichen–Lienz (A), Einzelfahrscheine Innichen–Lienz sind im Zug lösbar, Brenner–Innsbruck nur am Bahnhof
- ! für den Shuttledienst Nr. 439 Welsberg–Pragser Wildsee und die Linie 442 Pragser Wildsee von Anfang Juli bis Anfang September
- ! für den Shuttledienst Nr. 444 Auronzohütte/3 Zinnen und für den Shuttledienst Nr. 440 Sexten–Fischleintal–Kreuzbergpass

Die Beförderung von Kleinkinder im Kinderwagen ist kostenlos.

Hinweise zur Beförderung von Fahrrädern:

Das Fahrrad darf auf öffentlichen Verkehrsmitteln nur befördert werden, sofern genügend Platz vorhanden ist, auf jeden Fall haben zu befördernde Fahrgäste Vorrang gegenüber Fahrrädern. Die Mitnahme des Fahrrads ist an Bord des Zuges bei Überfüllung nicht gestattet. Die Mitnahme des Fahrrads ist an Bord der Buslinien nicht gestattet.

Hinweise zur Beförderung von Hunden und anderen Tierarten:

Einzelfahrschein: 15 cent /km oder die Mobilcard Junior (1, 3 oder 7 Tage)
Blindenhunde und Kleintiere, die im Arm gehalten werden oder in einem Käfig oder Behälter mit den Maßen von höchstens 70x30x50 cm befördert werden können, werden kostenlos befördert.

Handhabung und Entwertungssystem des Guest Passes:

WICHTIG: Auf der Rückseite muss der Name des Karteninhabers und der Aufenthaltszeitraum eingetragen werden! Der Zeitraum darf maximal 7 Tage betragen, wird dieser überschritten muss ein 2. Ticket ausgehändigt werden.

Nach der ersten Entwertung gilt der Guestpass sieben aufeinanderfolgende Tage.

Das Ticket muss zu Beginn jeder Fahrt entwertet werden (bei Bahnfahrten noch vor dem Einsteigen in den Zug am Bahnhof mittels der blauen Automaten), ohne Angabe des Bestimmungsortes.

Bei Tickets mit Magnetstreifen gilt: Sie gelten bei den neuen Entwertungsgeräten als Sichtausweis.

Online Fahrscheine für die öffentlichen Verkehrsmittel für nicht Guest Pass Inhaber: Mit dem neuen Mobil Ticketing sind Tickets online über die südtirolmobil App erhältlich: Die Kosten für die Online-Tickets sind dieselben wie für die herkömmlichen Fahrscheine, bezahlt wird mit Kreditkarte bzw. Debitkarte. Bei der Nutzung gibt es folgendes zu beachten:

- › Der Fahrgast entwertet seinen Online-Fahrschein vor Antritt der Fahrt direkt am Smartphone. Das Smartphone mit der grün gerahmten „aktiven Fahrt“ wird dem Busfahrer oder dem Kontrollpersonal vorgezeigt.
 - › Online-Fahrscheine, die für mehrere Fahrten oder auch für mehrere Tage gültig sind, werden nur einmal, vor Antritt der ersten Fahrt entwertet.
- 📄 www.suedtirolmobil.info

Der Bahnhof in Welsberg wird im Halbstundentakt angefahren, von dort erreichen Sie das Gsiesertal und Taisten mit den öffentlichen Bussen.

441 GSIES - WELSBERG - NIEDERDORF - TOBLACH - INNICHEN VALLE CASIES - MONGUELFO - VILLABASSA - DOBBIACO - S.CANDIDO

10.12.2023-14.12.2024

Table with columns for route, direction, and departure times. Includes stops like Talechius, S. Magdalena in Gales, Kopäim, St. Martin in Gales, Oberplanen, Inerpöchl, Aufteplankn, Uteferpöchl, Henzing, Taisten, Raika, Welsberg, Platzbüch, Bahnhof Welsberg.

an Werktagen an Werktagen außer Samstag nei giorni feriali nei giorni feriali escluso sabato. Zusätzliche Fahrten an Schultagen...

441 INNICHEN - TOBLACH - NIEDERDORF - WELSBERG - GSIES S.CANDIDO - DOBBIACO - VILLABASSA - MONGUELFO - VALLE CASIES

10.12.2023-14.12.2024

Table with columns for route, direction, and departure times. Includes stops like Innichen, Außerkirchl, Toblach, Busbahnhof, Niederdorf, Von-Kurz-Platz, 400 Franzensleste, 400 Welsberg-Gales, Bahnhof Welsberg, Welsberg, Platzbüch, Taisten, Raika, Henzing, Aufteplankn, Uteferpöchl, Inerpöchl, Oberplanen, St. Martin in Gales, Kopäim, S. Magdalena in Gales, Talechius.

an Werktagen an Werktagen außer Samstag nei giorni feriali nei giorni feriali escluso sabato. Zusätzliche Fahrten an Schultagen...

438 CITYBUS TAISTEN - WELSBERG CITYBUS TESIDO - MONGUELFO

10.12.2023-14.12.2024

Table with columns for route, direction, and departure times. Includes stops like Mudler, Guggenberg, Brückenwirt, Taisten, Schulen, Abzweigung Guggenberg, Taisten, Schulen, Taisten, Raika, Welsberg, Schwimmbad, Welsberg, Platzbüch, Welsberg, Schulen, Bahnhof Welsberg, 400 nach Brunen.

an Werktagen an Werktagen außer Samstag nei giorni feriali nei giorni feriali escluso sabato. Zusätzliche Fahrten an Schultagen...

438 CITYBUS WELSBERG - TAISTEN CITYBUS MONGUELFO - TESIDO

10.12.2023-14.12.2024

Table with columns for route, direction, and departure times. Includes stops like 400 von Brunen, Bahnhof Welsberg, Welsberg, Schulen, Welsberg, Platzbüch, Taisten, Raika, Taisten, Schulen, Abzweigung Guggenberg, Taisten, Schulen, Brückenwirt, Guggenberg, Mudler.

an Werktagen an Werktagen außer Samstag nei giorni feriali nei giorni feriali escluso sabato. Zusätzliche Fahrten an Schultagen...

442 PRAGS - NIEDERDORF - TOBLACH BRAIES - VILLABASSA - DOBBIACO

10.12.2023-14.12.2024

Table with columns for route, direction, and departure times. Includes stops like Prager Wildsee, St. Veit, Oberhaus, Schmieden, Kirche, Säge, Niederdorf, Von-Kurz-Platz, 400 nach Franzensleste, 400 nach Innichen, Niederdorf, Camping, Toblach, Busbahnhof.

an Werktagen an Werktagen außer Samstag nei giorni feriali nei giorni feriali escluso sabato. Zusätzliche Fahrten an Schultagen...

442 TOBLACH - NIEDERDORF - PRAGS DOBBIACO - VILLABASSA - BRAIES

10.12.2023-14.12.2024

Table with columns for route, direction, and departure times. Includes stops like Toblach, Busbahnhof, Niederdorf, Camping, 400 von Franzensleste, 400 von Innichen, Niederdorf, Von-Kurz-Platz, Säge, Schmieden, Kirche, St. Veit, Oberhaus, Prager Wildsee.

an Werktagen an Werktagen außer Samstag nei giorni feriali nei giorni feriali escluso sabato. Zusätzliche Fahrten an Schultagen...

an Werktagen an Werktagen außer Samstag nei giorni feriali nei giorni feriali escluso sabato. Zusätzliche Fahrten an Schultagen... Vom 10 lug bis zu 10 Sep Online-Reservierung mit Online-Zahlung erforderlich auf prags.bz/ticket

443 PLÄTZWIESE - SCHMIEDEN - WELSBERG / TOBLACH (SOMMERFAHRPLAN) PRATO PIAZZA - FERRARA - MONGUELFO / DOBBIACO (ORARIO ESTIVO)

08.06.2024-03.11.2024

Platzwiese																	Prato Piazza		
ab	8.31	8.41	9.15	9.31	9.41	10.15	10.31	10.41	11.15	11.31	11.41	12.31	13.41	14.15	14.31	14.41	15.15	p.	
Brückele	8.46	8.56	9.30	9.46	9.56	10.30	10.46	10.56	11.30	11.46	11.56	12.46	13.56	14.30	14.46	14.56	15.30		Ponticoello
Säge		9.03				10.03						12.03							Segheria
Schmieden, Kirche		9.05				10.05						12.05							Ferrara, Chiesa
Säge		9.08				10.08						12.08							Segheria
Bahnhof Welsberg	an	9.00				10.00						12.00						a.	Stazione di Mongueffo
400 Welsberg-Gais	ab	8.07				10.07						12.07						a.	400 Mongueffo-Casies
400 Brunet	an	8.29				10.29						12.29						a.	400 Brunico
400 Franzensfeste	an	10.10				11.10						12.10						a.	400 Fortezza
Niederdorf, Von-Kurz-Platz		9.15				10.15						12.15							Villabassa, Piazza Von Kurz
Niederdorf, Camping		9.17	9.46			10.17	10.46					12.17	14.17	14.46					Villabassa, Camping
Toblach, Busbahnhof	an	9.23				10.23						12.23	14.23					a.	Dobbiaco, Autostazione

Platzwiese																	Prato Piazza		
ab	15.31	15.41	16.15	16.31	16.41	17.15	17.31	17.41	18.15	18.31									
Brückele	15.46	15.56	16.30	16.46	16.56	17.30	17.46	17.56	18.30	18.46									
Säge		16.03				17.03						18.03	18.37						Segheria
Schmieden, Kirche		16.05				17.05						18.05	18.39						Ferrara, Chiesa
Säge		16.08				17.08						18.08	18.42						Segheria
Bahnhof Welsberg	an	16.00				17.00						18.00						a.	Stazione di Mongueffo
400 Welsberg-Gais	ab	16.07				17.07						18.07						a.	400 Mongueffo-Casies
400 Brunet	an	16.29				17.29						18.29						a.	400 Brunico
400 Franzensfeste	an	17.10				18.10						19.10						a.	400 Fortezza
Niederdorf, Von-Kurz-Platz		16.15				17.15						18.15	18.49						Villabassa, Piazza Von Kurz
Niederdorf, Camping		16.17	16.46			17.17	17.46					18.17	18.51						Villabassa, Camping
Toblach, Busbahnhof	an	16.23				17.23						18.23	18.57					a.	Dobbiaco, Autostazione

☐ vom 30 Juni bis zum 15 Sep
dal 30 giu al 15 set

444 TOBLACH - MISURINA - DREI ZINNEN / AURONZOHÜTTE DOBBIACO - MISURINA - TRE CIME / RIFUGIO AURONZO

01.06.2024-13.10.2024

Toblach, Busbahnhof																	Dobbiaco, Autostazione			
ab	7.35	8.05	8.35	9.05	9.35	10.05	11.05	12.05	13.05	13.35	14.05	14.35	15.05	15.35	16.05	17.05				
400 Franzensfeste	ab	6.17	6.50	7.20	7.50	8.20	8.50	9.50	10.50	11.50	12.50	13.20	13.50	14.20	14.50	15.50			a.	400 Fortezza
400 Toblach	an	7.36	8.06	8.36	9.06	9.36	10.06	11.06	12.06	13.06	13.36	14.06	14.36	15.06	15.36	16.06	17.06		a.	400 Dobbiaco
Toblach, Bahnhof	ab	7.43	8.13	8.43	9.13	9.43	10.13	11.13	12.13	13.13	13.43	14.13	14.43	15.13	15.43	16.13	17.13		p.	Dobbiaco, Stazione
Toblacher See		7.49	8.19	8.49	9.19	9.49	10.19	11.19	12.19	13.19	13.49	14.19	14.49	15.19	15.49	16.19	17.19			Lago di Dobbiaco
Drei-Zinnen-Blick		7.57	8.27	8.57	9.27	9.57	10.27	11.27	12.27	13.27	13.57	14.27	14.57	15.27	15.57	16.27	17.27			Punto Panoramico Tre Cime
Därensee		8.00	8.30	9.00	9.30	10.00	10.30	11.30	12.30	13.30	14.00	14.30	15.00	15.30	16.00	16.30	17.30			Lago di Landro
Abzweigung Misurina		8.03	8.33	9.03	9.33	10.03	10.33	11.33	12.33	13.33	14.00	14.33	15.03	15.33	16.03	16.33	17.33			Bivio Misurina
Misurina - Genzianella	A	8.12	8.42	9.12	9.42	10.12	10.42	11.42	12.42	13.42	14.12	14.42	15.12	15.42	16.12	16.42	17.42		A	Misurina - Genzianella
Lago d'Antorno	A	8.14	8.44	9.14	9.44	10.14	10.44	11.44	12.44	13.44	14.14	14.44	15.14	15.44	16.14	16.44	17.44		A	Lago d'Antorno
Auronzoehütte	an	8.24	9.04	9.34	10.04	10.34	11.04	12.04	13.04	14.04	14.34	15.04	15.34	16.04	16.34	17.04	18.04		a.	Rifugio Auronzo

☐ erfüllt Samstag und Sonn- und Feiertage in den Zeiträumen 2 Apr - 8 Juni und ab 16 Sep
sospeso sabato e giorni festivi nei periodi 2 apr - 8 giu e dal 16 set

☐ erfüllt Samstag und Sonn- und Feiertage in den Zeiträumen 2 Apr - 8 Juni und ab 16 Sep
sospeso sabato e giorni festivi nei periodi 2 apr - 8 giu e dal 16 set

☐ vom 6 Juli bis zum 15 Sep

☐ an Werktagen außer Samstag
nei giorni feriali escluso sabato

☐ hält nur zum Aussteigen
solo discesa

Es gelten eigene Tarife. Online-Reservierung mit Online-Zahlung erforderlich auf drei-zinnen.bz/ticket
Valgono tariffe proprie. È richiesta la prenotazione online con pagamento anticipato su tre-cime.bz/ticket.

444 DREI ZINNEN / AURONZOHÜTTE - MISURINA - TOBLACH TRE CIME / RIFUGIO AURONZO - MISURINA - DOBBIACO

01.06.2024-13.10.2024

Auronzoehütte																	Rifugio Auronzo			
ab	8.35	9.05	9.35	10.05	10.35	11.05	12.05	13.05	14.05	14.35	15.05	15.35	16.05	16.35	17.05	18.05			p.	
Lago d'Antorno	E	8.46	9.16	9.46	10.16	10.46	11.16	12.16	13.16	14.16	14.46	15.16	15.46	16.16	16.46	17.16	18.16		E	Lago d'Antorno
Misurina - Genzianella	E	8.50	9.20	9.50	10.20	10.50	11.20	12.20	13.20	14.20	14.50	15.20	15.50	16.20	16.50	17.20	18.20		E	Misurina - Genzianella
Abzweigung Misurina		9.00	9.30	10.00	10.30	11.00	11.30	12.30	13.30	14.30	15.00	15.30	16.00	16.30	17.00	17.30	18.30			Bivio Misurina
Därensee		9.03	9.33	10.03	10.33	11.03	11.33	12.33	13.33	14.33	15.00	15.33	16.03	16.33	17.03	17.33	18.33			Lago di Landro
Drei-Zinnen-Blick		9.06	9.36	10.06	10.36	11.06	11.36	12.36	13.36	14.36	15.06	15.36	16.06	16.36	17.06	17.36	18.36			Punto Panoramico Tre Cime
Toblacher See		9.14	9.44	10.14	10.44	11.14	11.44	12.44	13.44	14.44	15.14	15.44	16.14	16.44	17.14	17.44	18.44			Lago di Dobbiaco
Toblach, Bahnhof	an	9.19	9.49	10.19	10.49	11.19	11.49	12.49	13.49	14.49	15.19	15.49	16.19	16.49	17.19	17.49	18.49		a.	Dobbiaco, Stazione

400 Toblach																	400 Dobbiaco			
ab	9.25	9.55	10.25	10.55	11.25	11.55	12.55	13.55	14.55	15.25	15.55	16.25	16.55	17.25	17.55	18.55			a.	
400 Franzensfeste	an	10.40	11.10	11.40	12.10	12.40	13.10	14.10	15.10	16.10	16.40	17.10	17.40	18.10	18.40	19.10	20.10			a.
Toblach, Busbahnhof	an	9.22	9.52	10.22	10.52	11.22	11.52	12.52	13.52	14.52	15.22	15.52	16.22	16.52	17.22	17.52	18.52		a.	

☐ erfüllt Samstag und Sonn- und Feiertage in den Zeiträumen 2 Apr - 8 Juni und ab 16 Sep

☐ vom 6 Juli bis zum 15 Sep

☐ hält nur zum Einsteigen
solo salita

Es gelten eigene Tarife. Online-Reservierung mit Online-Zahlung erforderlich auf drei-zinnen.bz/ticket
Valgono tariffe proprie. È richiesta la prenotazione online con pagamento anticipato su tre-cime.bz/ticket.



mountain CARD

2024

Berg- & Talfahrt salita e discesa up and down

Adults >16
Juniors 8 - 16
Kids <8

3x in 5 Tagen / giorni / days 72 € 50 € free

5x in 7 Tagen / giorni / days 89 € 62 € free

8X im Sommer / estate / summer 128 € 90 € free

1 Ticket

16
Bergbahnen
funivie
cable cars

- 3 Zinnen Dolomites
- Kronplatz
- Speikboden
- Klausberg
- Gitschberg Jochtal
- Plose



MORE INFORMATION AND ONLINE SHOP >>>> www.mountaincard.it

WINTER 2024/25

Öffnung der Langlaufloipen: Anfang Dezember 2024

50km sonnig angelegte Loipenkilometer für alle Ansprüche im unvergleichlichen Langlauf-Paradies! Die Dolomiten Panoramaregion Gsiesertal-Welsberg-Taisten ist seit jeher Vorreiter bei der Präparierung der Langlauf – Loipen. Gleiten Sie selbst über die perfekt präparierten Loipen, dabei ist eine Einkehr in eines der ländlichen Gasthäuser direkt an der Loipe besonders verlockend!

Save the date: 41. Int. Gsiesertal Lauf am Samstag, 15.02.2025 und Sonntag, 16.02.2025

Urlauber-Aktiv-Programm Winter:

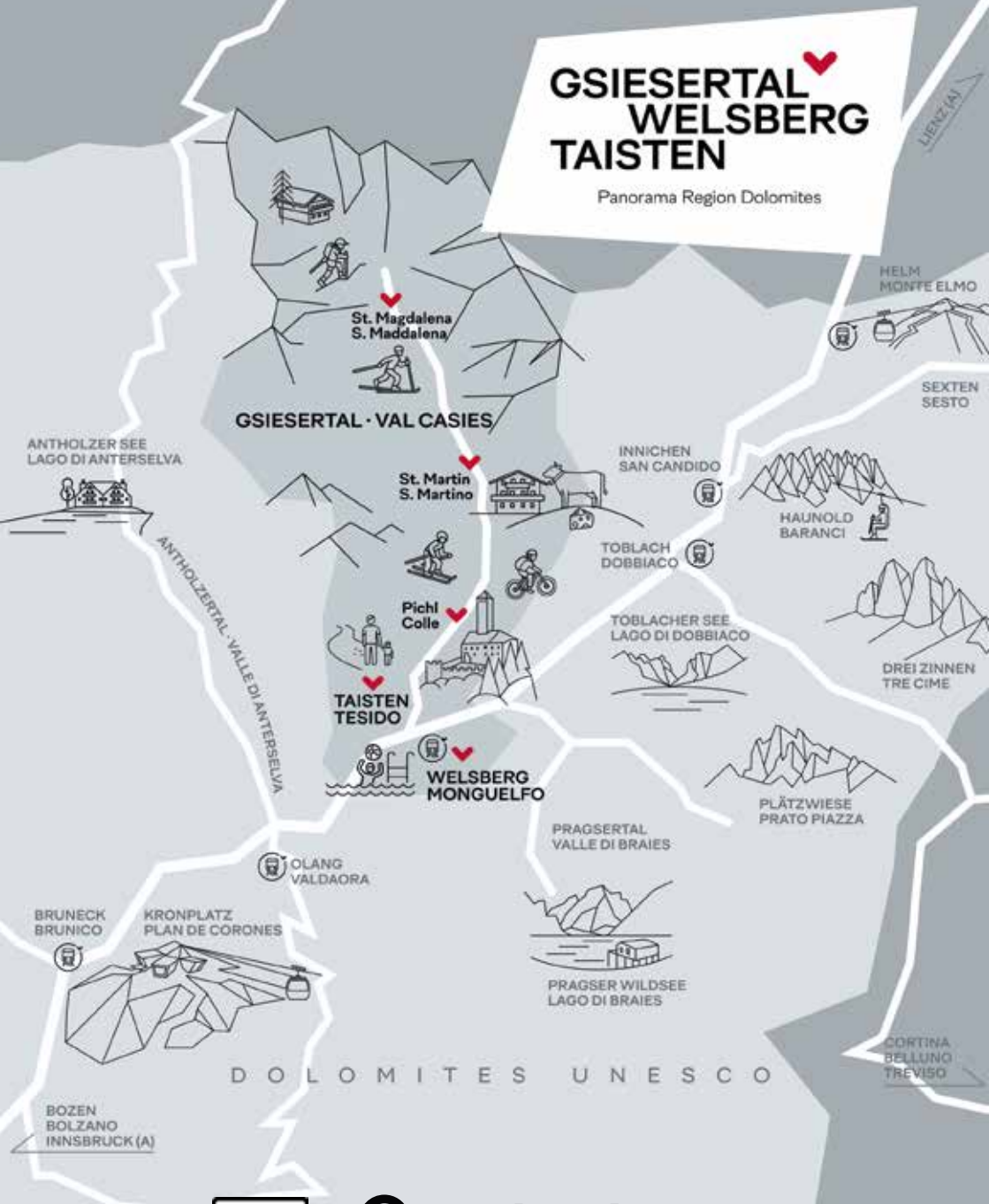
Unser abwechslungsreiches Aktiv-Programm sorgt ganzjährig für unvergessliche Erlebnisse in Ihrem Urlaub: Winterspaziergänge, Schneeschuhwanderungen, Genuss-, Rodel-, Langlauf-, Ski- und Kultur-tage!

Verpassen Sie nicht die Skitouren-Wochen!

Wer das Skitourengehen liebt, der wird sich im Gsiesertal wie im siebten Himmel fühlen. Und tatsächlich kommt er diesem auch ganz nahe, bezwingt der Tourengeher erstmal die vom Schnee gekuschelten Gipfel. Das Gefühl von Freiheit, die Ruhe genießen und den traumhaften Ausblick auf sich wirken lassen.

GSIESERTAL WELSBERG TAISTEN

Panorama Region Dolomites



SCAN ME

Guestnet

Ein digitaler Begleiter im Beherbergungsbetrieb oder am Urlaubsort.
gsieser-tal.guest.net